

Wykaz współrzędnych punktów

Numer	- X -	- Y -
HP	5682294.21	6498721.78
Ski	5682224.06	6498720.95
W1	5682378.39	6498729.99
W3	5682365.93	6498725.45
W4	5682361.96	6498725.09
W6	5682319.88	6498720.57
W8	5682296.55	6498717.57
W10	5682249.53	6498722.02
W12	5682220.99	6498716.28
Pd2	5682328.90	6498715.30
Pd4	5682295.09	6498722.72
Pd6	5682243.34	6498713.89
Pk2	5682357.60	6498719.11
Pk4	5682345.12	6498717.45
Pk6	5682333.08	6498715.86
Pk8	5682318.65	6498713.93
Pk10	5682315.57	6498724.57
Pk12	5682307.00	6498711.98
Pk14	5682303.17	6498723.27
Pk16	5682296.63	6498712.58
Pk18	5682281.05	6498723.14
Pk20	5682276.51	6498723.32
Pk22	5682270.13	6498723.56
Pk24	5682264.02	6498723.80
Pk26	5682258.42	6498723.95
Pk28	5682249.84	6498723.89
Pk30	5682247.76	6498724.10
Pw1	5682363.88	6498719.96
Pw3	5682351.84	6498718.35
Pw5	5682342.04	6498717.04
Pw7	5682326.68	6498725.87
Pw9	5682319.01	6498724.98
Pw11	5682315.70	6498713.54
Pw13	5682306.48	6498723.51
Pw15	5682304.63	6498712.30
Pw17	5682286.20	6498712.97
Pw19	5682280.98	6498713.17
Pw21	5682272.70	6498713.48
Pw23	5682265.87	6498713.74
Pw25	5682259.54	6498713.92
Pw27	5682252.41	6498713.91
Pw29	5682248.40	6498713.90
Pw31	5682238.26	6498724.09
Sd2	5682322.02	6498721.19
Sd4	5682246.16	6498723.10
Sk1	5682362.73	6498725.71
Sk3	5682317.81	6498718.89
Sk5	5682303.60	6498717.48
Sk7	5682276.07	6498719.37
Sk9	5682263.66	6498720.82
Sk11	5682249.48	6498720.04
Wk2	5682356.74	6498724.78
Wk4	5682344.31	6498722.84
Wk7	5682326.42	6498720.12
Wk18	5682280.54	6498718.84
WP1	5682323.59	6498722.38
WP3	5682245.35	6498719.22
Ww2	5682357.30	6498724.39
Ww4	5682344.87	6498722.45
Ww6	5682331.86	6498720.45
Ww8	5682320.69	6498718.72
Ww10	5682315.60	6498720.09
Ww12	5682309.27	6498719.39
Ww14	5682303.01	6498718.70

Numer	- X -	- Y -
Sdi	5682238.52	6498721.61
WH	5682295.01	6498717.34
W2	5682368.28	6498728.72
W3a	5682362.34	6498724.68
W5	5682320.18	6498718.64
W7	5682296.88	6498718.02
W9	5682291.88	6498716.86
W11	5682233.14	6498717.21
Pd1	5682365.59	6498720.19
Pd3	5682324.54	6498714.72
Pd5	5682281.77	6498713.14
Pk1	5682363.51	6498719.90
Pk3	5682351.33	6498718.28
Pk5	5682339.74	6498716.74
Pk7	5682325.45	6498725.73
Pk9	5682318.50	6498724.92
Pk11	5682313.92	6498713.31
Pk13	5682306.01	6498723.46
Pk15	5682304.12	6498712.32
Pk17	5682286.71	6498712.95
Pk19	5682275.33	6498713.38
Pk21	5682268.94	6498713.62
Pk23	5682264.10	6498713.81
Pk25	5682256.23	6498713.91
Pk27	5682249.50	6498713.90
Pk29	5682244.66	6498713.90
Pk31	5682237.42	6498724.02
Pw2	5682358.11	6498719.18
Pw4	5682345.63	6498717.52
Pw6	5682332.58	6498715.79
Pw8	5682321.30	6498714.29
Pw10	5682315.19	6498724.53
Pw12	5682309.80	6498712.76
Pw14	5682302.66	6498723.23
Pw16	5682299.19	6498712.49
Pw18	5682288.14	6498722.87
Pw20	5682277.17	6498723.29
Pw22	5682269.67	6498723.58
Pw24	5682263.57	6498723.82
Pw26	5682258.99	6498723.94
Pw28	5682252.35	6498724.04
Pw30	5682245.16	6498724.14
Sd1	5682364.64	6498727.76
Sd3	5682296.06	6498718.74
Sd5	5682243.72	6498721.22
Sk2	5682332.30	6498720.96
Sk4	5682306.42	6498717.76
Sk6	5682297.36	6498716.87
Sk8	5682269.75	6498720.11
Sk10	5682255.74	6498721.76
Wd1	5682282.37	6498719.94
Wk3	5682350.50	6498723.80
Wk5	5682338.95	6498722.00
Wk17	5682287.16	6498718.06
Wk31	5682237.37	6498720.47
WP2	5682298.54	6498720.47
Ww1	5682363.22	6498724.87
Ww3	5682351.06	6498723.41
Ww5	5682341.30	6498721.90
Ww7	5682327.54	6498719.78
Ww9	5682319.44	6498720.52
Ww11	5682315.14	6498720.04
Ww13	5682306.82	6498719.12
Ww15	5682304.00	6498718.81

Numer	- X -	- Y -
Ww16	5682298.69	6498718.22
Ww18	5682287.61	6498717.38
Ww20	5682276.58	6498718.72
Ww22	5682269.19	6498719.62
Ww24	5682263.19	6498720.36
Ww26	5682258.61	6498720.91
Ww28	5682252.08	6498721.71
Ww30	5682246.10	6498721.01

Numer	- X -	- Y -
Ww17	5682286.61	6498717.50
Ww19	5682281.57	6498718.12
Ww21	5682273.32	6498719.12
Ww23	5682266.54	6498719.95
Ww25	5682260.28	6498720.71
Ww27	5682253.25	6498721.57
Ww29	5682246.56	6498721.15
Ww31	5682241.02	6498719.52

7. ZAŁĄCZNIKI FORMALNE

Nr rysunku	Nazwa
1	Warunki techniczne podłączenia
2	Uzgodnienie Spółki Wodociągi Kępińskie
3	Uzgodnienie Fiberhost
4	Uzgodnienie WSS
5	Opinia WUOZ w Poznaniu Oddział w Kaliszu
6	Decyzja lokalizacyjna Zarządcy Drogi – Gmina Kępno
7	Uzgodnienie z firmą ELEKTROMEX SP. z o.o.
8	Uzgodnienie z rzeczoznawcą p.poż.
9	Opinia geotechniczna
10	Odpis protokołu z narady koordynacyjnej ZUDP
11	Informacja BIOZ

„WODOCIĄGI KĘPIŃSKIE” Sp. z o.o.
63-600 Kępno, ul. Wrocławska 40
tel. centr. 62 78 224 50
fax 62 78 299 74
wodociąg 62 78 223 62
NIP 619-17-33-554 Regon 250754952

W.P.U.P. Voltamper
Wojciech Staszewski
ul. Zamkowa 35
63-500 Ostrzeszów

Warunki techniczne Nr 7.1/2025


Przyłączenia budynków, zespołów budynków i sieci do zewnętrznej sieci wodociągowej, zewnętrznej sieci kanalizacji sanitarnej oraz zewnętrznej sieci kanalizacji deszczowej.

WODOCIĄGI KĘPIŃSKIE Spółka z o.o. odpowiadając na wniosek w sprawie wydania warunków technicznych, budowy sieci wodociągowej, kanalizacji sanitarnej oraz kanalizacji deszczowej wraz z sięgaczami do granicy nieruchomości zlokalizowanej w:

gm. Kępno, ul. Parkowa, dz. nr 2440, 1845, 1777/2

podaje, że :


1. Wpięcie projektowanej sieci wodociągowej DN110 do istniejącej sieci wodociągowej DN200, zlokalizowanej działce numer 1777/2 (ul. Dąbrowskiego) oraz do sieci DN90 w dz. 1845 (ul. Wolności)
2. Sieć wodociągową zaprojektować z rur PEHD PN10 SDR 17 DN110,
3. Wpnięcia na sieci wodociągowej wykonać z pomocą trójników żeliwnych i zasuw Hawle lub równoważne w komplecie z trzpieniem teleskopowym, zasuw sieciowe zabezpieczyć skrzynkami zasuwowymi – dużymi.
4. Podłączenie przyłączy do projektowanej sieci za pomocą opaski do nawiercania i zasuw do przyłączy domowych firmy Hawle lub równoważne w komplecie z trzpieniem teleskopowym, zasuw do przyłączy domowych zabezpieczyć skrzynkami małymi
5. Przyłącza wodociągowe PE DN32 lub DN40 SDR17 zaprojektować do granicy działek.
6. Sieć i przyłącza należy zaprojektować z rur i kształtek min. PE SDR17,
7. Na sieci zaprojektować hydranty zewnętrzne podziemne – wolnoprzelotowe firmy Hawle DN80 lub równoważne, lub nadziemne DN80 z kontrolowanym miejscem łamania firmy Hawle, AKWA lub równoważne,
8. Projektowane przyłącza wodociągowe przełączyć z istniejącymi przyłączami przy granicy działki,
9. Projektowaną sieć wodociągową należy w szczególności lokalizować poza pasem jezdni, tj. w chodniku, poboczu lub innych elementach pasa drogowego nie powodując przy tym zagrożenia i utrudnień ruchu drogowego.
10. Projekt budowy sieci wodociągowej podlegający uzgodnieniu powinien być pozytywnie zaopiniowany przez rzeczoznawcę p.poż.
11. Należy uzyskać pisemne zgody zarządców terenu, przez które ma przebiegać projektowana sieć i załączyć je do dokumentacji projektowej.
12. W przypadku przejścia pod drogą, sieć wodociągową należy układać w rurze osłonowej PEHD, której długość powinna sięgać min. 1,00 m poza pas drogowy.
13. Dokumentacja projektowa winna być wykonana przez uprawnionego projektanta i uzgodniona w Spółce.
14. Materiały do budowy sieci wodociągowej zastosować w jednym systemie, jednego producenta.
15. Istniejącą sieć należy trwale rozłączyć i zaślepić.
16. Odbiór ścieków sanitarnych odbywać się będzie do sieci kanalizacji sanitarnej DN200, zlokalizowanej w ul. Wolności dz. 1845 dr
17. Miejsce włączenia: istniejąca studnia.
18. Średnice i spadki projektowanej kanalizacji ustali projektant,
19. Sieć kanalizacji sanitarnej grawitacyjnej zaprojektować z rur i kształtek min. DN200,
20. Siegacze kanalizacji sanitarnej, zaprojektować z rur PVC – U litego o sztywności obwodowej min. SN8, o średnicy DN200 lub DN160,
21. Dopuszcza się kształtki dla kanalizacji sanitarnej tj. trójniki, kolana itp. zaprojektować z PVC – U litego o sztywności obwodowej min. SN4,
22. Kolektor kanalizacji sanitarnej, zaprojektować z rur i kształtek PVC – U litego o sztywności obwodowej



- min. SN8,
23. Studnie zbiorcze zaprojektować z kręgów betonowych o średnicy wewnętrznej min. 1000 mm, zwieńczone włazami żeliwno - betonowymi klasy D400,
 24. Dopuszcza się studnie tworzywowe DN425.
 25. Przyłącza kanalizacji sanitarnej przełączyć z istniejącymi przyłączami przy granicy działki,
 26. Odbiór wód opadowych i roztopowych odbywać się będzie do sieci kanalizacji deszczowej DN300, zlokalizowanej w ul. Parkowej
 27. Miejsce włączenia: istniejąca studnia o rzędnych 175,03/173,20m n.p.m.
 28. Średnice i spadki projektowanej kanalizacji deszczowej ustali projektant,
 29. Sieć kanalizacji deszczowej grawitacyjnej zaprojektować z rur i kształtek min. DN250,
 30. Sięgacze kanalizacji deszczowej, zaprojektować z rur PVC – U litego o sztywności obwodowej min. SN8,
 31. Dopuszcza się kształtki dla kanalizacji deszczowej tj. trójniki, kolana itp. zaprojektować z PVC – U litego o sztywności obwodowej min. SN4, o średnicy DN200 lub DN160,
 32. Kolektor kanalizacji deszczowej, zaprojektować z rur i kształtek PVC – U litego o sztywności obwodowej min. SN8,
 33. Studnie zbiorcze zaprojektować z kręgów betonowych o średnicy wewnętrznej min. 1000 mm, zwieńczone włazami żeliwno - betonowymi klasy D400 bez rygla.
 34. Dopuszcza się studnie tworzywowe.
 35. Przyłącza kanalizacji deszczowej przełączyć z istniejącymi przyłączami przy granicy działek.
 36. Wpusty deszczowe projektować z osadnikami i rusztem żeliwnym bez rygla.

C. Warunki ogólne.

1. W oparciu o niniejsze warunki techniczne podłączenia należy opracować projekt budowlany. Projekt jest wymagany dla budynków innych niż jednorodzinne. Projekt budowlany powinien być opracowany przez osobę posiadającą odpowiednie uprawnienia budowlane.
Projekt podlega uzgodnieniu w WK.
2. Ścieki odprowadzane do kanalizacji miejskiej winny odpowiadać wymogom podanym w:
 - Ustawa o zbiorowym zaopatrzeniu w wodę i zbiorowym odprowadzaniu ścieków z dnia 7 czerwca 2001 (t.j. Dz. U. z 2024r. poz. 757)
 - Ustawa prawo wodne z dnia 20 lipca 2017r. (t.j. Dz. U. z 2024r. poz. 1087, 1089, 1473, z 2025r poz. 216)
 - Regulamin z korzystania Usług Publicznych świadczonych przez Wodociągi Kępińskie Sp. z o.o. w zakresie dostawy wody i odbioru ścieków
3. Podłączenie inwestycji do sieci ulicznych będących własnością WK może być dokonane po pozytywnym przeglądzie technicznym przed zasypaniem wykopów oraz po pozytywnym wyniku próby szczelności i badań mikrobiologicznych.
4. Przegląd techniczny inwestycji przeprowadza WK przed zasypaniem przyłącza w oparciu o zgłoszenie inwestora o gotowości do przeglądu.
5. Pozytywny wynik przeglądu technicznego wykonanej inwestycji będzie podstawą do wyrażenia zgody przez WK na podłączenie do własnych sieci wodociągowych i kanalizacyjnych. Podłączenie do sieci wodociągowej wykonuje Inwestor pod nadzorem Spółki.
6. Po spełnieniu wymagań określonych w pkt. 1, 3, 4, 5 oraz złożeniu pisemnego zgłoszenia gotowości do odbioru i dostarczeniu inwentaryzacji powykonawczej z określonymi parametrami technicznymi inwestycji WK wystawia „Protokół odbioru technicznego”
7. Zasilenie wodą oraz przejęcie ścieków do kanalizacji nastąpi po :
 - a/ uzyskaniu pozytywnego przeglądu, o którym mowa w pkt. 5
 - b/ zakończeniu prac zgodnie z niniejszymi warunkami oraz obowiązującymi przepisami i normami w tym zakresie
 - c/ zawarciu umowy na dostawę wody i odbiór ścieków
 - d/ zainstalowaniu wodomierza. WK zainstalują wodomierz na zlecenie odbiorcy wody. Koszt wodomierza głównego pokrywają WK
8. W przypadku wykonania inwestycji niezgodnie z wydanymi warunkami technicznymi lub niedopełnienia formalności Spółka odmówi wydania protokołu odbioru technicznego.
9. Zasuwę na sieci/przyłączy wodociągowym oraz inne uzbrojenie należy oznakować przy pomocy tabliczki zgodnie z aktualnie obowiązującymi normami.
10. Urządzenia do granic eksploatacji muszą być dostępne w każdej chwili dla personelu technicznego WK.
11. Wyszczególniony wyżej zakres robót należy wykonać kosztem i staraniem inwestora.
12. W przypadku gdy teren, pod którym występuje przyłącze zostanie trwale zabudowany (kostka, posadzka



betonowa itp.), w razie awarii przyłączy, podczas których zajdzie potrzeba rozebrania danej zabudowy, koszty za przywrócenie terenu do stanu sprzed awarii ponosi właściciel danej działki.

13. W momencie odbioru należy przedstawić inwentaryzację powykonawczą.

14. Korzystanie z urządzeń będących własnością WK na zasadach innych niż ustalono w niniejszych w.t.p. jest niedozwolone.

W przypadku stwierdzenia samowolnego podłączenia się do sieci będącej własnością WK dostawa wody i odbiór ścieków zostaną wstrzymane, a sprawa zostanie skierowana na drogę postępowania karno-administracyjnego.

15. Niniejsze warunki techniczne i ogólne tracą ważność po upływie 2 lat od daty ich wystawienia.

Unieważnia się warunki wydane przed datą niniejszego pisma.

**W związku z planowanym rodzajem zabudowy należy bezwzględnie zlecić uprawnionemu projektantowi wykonanie dokumentacji projektowej i uzgodnienie projektu w Spółce.
Do projektu należy załączyć wszystkie wymagane załączniki.**

Opracowała: J.Karwacka

PREZES ARZADU

Marek Misła



C

C

Zn.DE.411.104.2025/SB

Kępno, 16.07.2025r.

W.P.U.P. Voltamper
Wojciech Staszewski
ul. Zamkowa 35
63-500 Ostrzeszów

Dotyczy: Uzgodnienia projektu budowy sieci wodociągowej, kanalizacji sanitarnej i kanalizacji deszczowej w ul. Parkowej w Kępnie, dz. nr 1777/2 2440, 1845,

Wodociągi Kępińskie Spółka z o.o. w odpowiedzi na wniosek o uzgodnienie projektu budowy sieci wodociągowej, kanalizacji sanitarnej i kanalizacji deszczowej w ul. Parkowej w Kępnie, dz. nr 1777/2 2440, 1845 informuje, że uzgadnia projekt bez uwag.

Spółka zaznacza, że w obrębie planowanej inwestycji, znajduje się istniejąca infrastruktura wodociągowa i kanalizacyjna Spółki. W związku z tym, należy uwzględnić położenie sieci wodociągowej i kanalizacyjnej oraz urządzeń powiązanych (skrzynki zasuwowe, hydranty, studnie i ich zwieńczenia itp.) względem istniejącej infrastruktury, z zachowaniem odległości zgodnie z obowiązującymi przepisami i normami.

W trakcie prowadzenia robót skrzynki PEHD zasuwowe, hydrantowe, włązy studni należy zabezpieczyć i po skończonych pracach pozostawić w stanie nienaruszonym oraz wyregulować do niwelety drogi. W przypadku uszkodzenia w/w elementów należy je wymienić na nowe. W przypadku wprowadzania zmian w projekcie na etapie prac wykonawczych należy zatwierdzić je w Spółce.

W sytuacji wystąpienia na etapie budowy dodatkowych kolizji z istniejącą infrastrukturą wodociągową lub/i kanalizacyjną, Inwestor lub upoważniona osoba ze strony Wykonawcy jest zobowiązana powiadomić Spółkę, celem uzgodnienia warunków usunięcia kolizji w zakresie technicznym i formalnym. Uszkodzenie istniejącej infrastruktury wodociągowo - kanalizacyjnej będzie skutkować obciążeniem Wykonawcy (Inwestora) kosztami napraw.

W razie odkrycia istniejącej i niezainwentaryzowanej infrastruktury wodociągowo - kanalizacyjnej należy bezwzględnie zgłosić do Wydziału Eksploatacji Sieci przy ul. Ekologicznej 8, 63 - 604 w Baranowie.

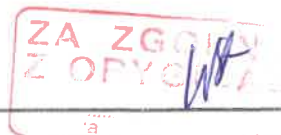
Wykonawca (Inwestor) jest zobowiązany do powiadomienia Spółki o zamiarze rozpoczęcia robót, na 7 dni przed planowanym terminem oraz wezwać pracowników Działu Eksploatacji Sieci na otwarty wykop.

Z poważaniem

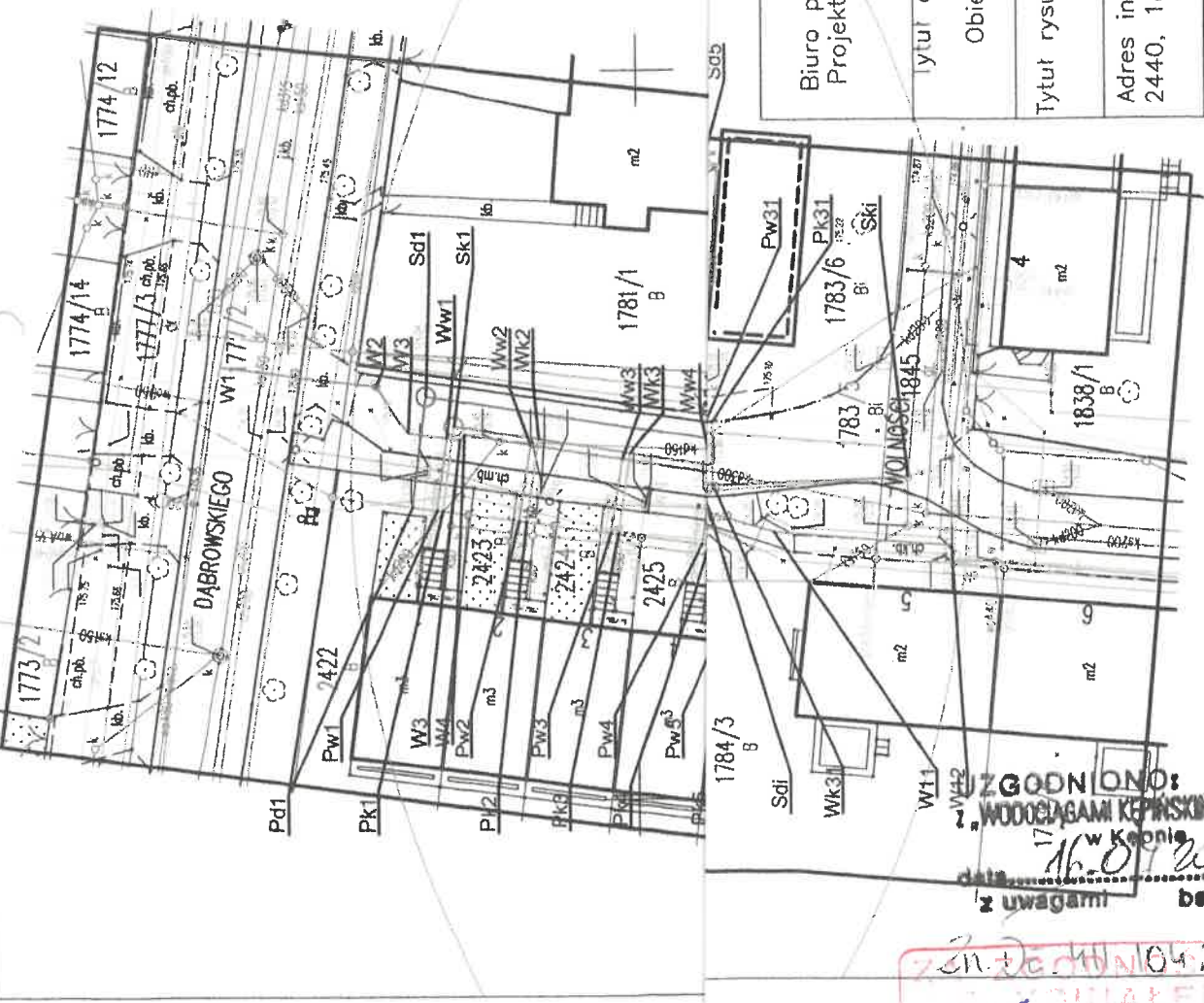
PREZES ZARZĄDU


Marek Misata

Opracowała: J. Karwacka



MAPA DO CELÓW PROJEKTOWYCH



Oznaczenie kancelaryjne zgłosz. pracy geodezyjnej	ODCK.6640.1538.2024
Miejscowość, numer działki	Kępno dz. 2440
Jednostka ewidencyjna	300803_4
identyfikator	Kępno (M)
nazwa	0001
identyfikator	Miasto Kępno
nazwa	1:500
Skala mapy	PL-2000.6
Nazwa układu	PL-EVRF2007-NH
współrzędnych	Wysokości
Wykonawca	GeoAS Usługi Geodezyjne Szymon Sroka ul. Krótka 6, 63-645 Łęka Opatowska
Oznaczenie granic obszaru, który był przedmiotem aktualizacji	-----
Kierownik prac geodezyjnych inż. Wojciech Gruska (geodeta uprawniony zakres 1,2, upr. 20730)	

UWAGA: Nie wykazuje się istnienia w terenie innych przewodów, o których brak informacji wynika z zaszłości historycznych lub niedopełnienia przepisów zgłoszenia do inwentaryzacji.

Do wykonania niniejszej Mapy z dnia 17 marca 1989 r. PKK - Dział 11/2024.1151 Li z dnia 2024.07.31 technicznej po trasie zaprojektowanych sieci i przyłączy.

Inwestor: Wodociągi Kępskie Sp. z o.o., ul. Wrocławska 40, 63-600 Kępno		Tytuł opracowania: Budowa sieci wodociągowej, kanalizacji sanitarnej i kanalizacji deszczowej w ul. Parkowej w Kępnie Objekt budowlany: sieć wodociągowa, kanalizacyjna sanitarna i deszczowa z przyłączami	
Biuro projektów: Wielobranżowa Pracownia Usługowo – Projektowa VOLTAMPER, ul. Zamkowa 35, 63 – 500 Ostrzeszów		Tytuł rysunku: Projekt zagospodarowania terenu	
Adres inwestycji: Kępno, dz. nr 1777/2 2440, 1845, 300803_4.0001 MIASTO KĘPNO		Faza opracowania: Projekt Budowlany	
Data: __/__/2025 Nr rys.: 1		Skala: 1:500	
Imię i nazwisko: mgr inż. Maciej Semberecki		Zakres opracowania oraz specjalność i numer posiadanych uprawnień budowlanych: BRANŻA SANITARNA Uprawnienia budowlane w zakresie instalacji wodociągowych, kanalizacyjnych, gazowych, ciepłych i klimatyzacyjno-wentylacyjnych nr UAN-8386/58/90	
Stanowisko: Projektant		Podpis:	

UZGODNIONO:
Z WODOCIĄGAMI KĘPSKIMI Sp. z o.o.
data 16.08.2025
z uwagami bez uwag
22.10.2025 SB
VOLTALE

WTFH – 602

Wysogotowo, 05.06.2025 r.

WPUP Voltamper
ul. Zamkowa 35
63-500 Ostrzeszów

Dotyczy: Budowa sieci wodociągowej, kanalizacji sanitarnej i kanalizacji deszczowej w ul. Parkowej w Kępnie

**Fiberhost S. A. Wysogotowo,
Wierzbowa 84, 62-081 Przeźmierowo**

informuje w odpowiedzi na Państwa wiadomość z dnia 04.06.2025 r.,
że na dzień 05.06.2025 r. na projektowanym obszarze nie posiada infrastruktury technicznej będącej
w kolizji z opracowywanym projektem.

Uzgodniono przesłany projekt.

Przy natrafieniu w trakcie wizji lokalnej dokonywanej przez projektanta lub podczas robót ziemnych,
na urządzenia Fiberhost S. A. nie naniesione na podkład mapowy, należy je zabezpieczyć i powiadomić Fiberhost S. A.
(tel. 61 222 22 11, fax 61 222 11 11) w celu ustalenia trybu dalszego postępowania.

Odpowiadając na powyższe pismo proszę o odniesienie się do sygnatury naszego dokumentu.

Z poważaniem,

Hubert
Kolasiński
Elektronicznie
podpisany przez
Hubert Kolasiński
Data: 2025.06.05
08:39:13 +02'00'

Fiberhost S.A.
Wysogotowo, ul. Wierzbowa 84
62-081 Przeźmierowo
NIP: 7701000115 REGON: 140000000
KRS: 0000000000

Sprawę prowadzi:
Network Agreement Specialist
Hubert Kolasiński
e-mail: uzgodnienia@fiberhost.com.pl
tel. 732 433 810

fiberhost.com

Do: **WPUP Voltamper**
ul. Zamkowa 35
63-500 Ostrzeszów

Temat: **Budowa sieci wodociągowej, kanalizacji sanitarnej i kanalizacji deszczowej w ul. Parkowej w Kępnie**

W odpowiedzi na Państwa wiadomość z dnia 04.06.2025 r. Spółka **Operator WSS Sp. z o.o.** Wysogotowo, ul. Wierzbowa 84, 62-081 Przeźmierowo informuje, iż na dzień 05.06.2025 r., na projektowanym obszarze nie występuje infrastruktura WSS będąca w kolizji z opracowywanym projektem. Uzgodniono przesłany projekt.

W przypadku odkrycia w trakcie robót ziemnych urządzeń telekomunikacyjnych należących do WSS S.A. nienaniesionych na planie należy je zabezpieczyć i powiadomić upoważnionego przedstawiciela WSS S.A.

z wyrazami szacunku

Hubert
Kolasiński

Elektronicznie
podpisany przez
Hubert Kolasiński
Data: 2025.06.05
08:42:24 +02'00'

Operator WSS Sp. z o.o.
Wysogotowo, ul. Wierzbowa 84
62-081 Przeźmierowo
NIP: 7781460006, REGON 301007259
KRS 0000321206

Sprawę prowadzi:
Hubert Kolasiński
Tel: 732 433 810
e-mail: uzgodnienia@fiberhost.com.pl



WIELKOPOLSKI WOJEWÓDZKI KONSERWATOR ZABYTKÓW

WOJEWÓDZKI URZĄD OCHRONY ZABYTKÓW W POZNANIU

DELEGATURA W KALISZU

62-800 Kalisz
ul. Juliana Tuwima 10
tel. (62) 767 23 21
<http://poznan.wuoz.gov.pl/>
e-mail: kalisz.sekretariat@poznan.wuoz.gov.pl
adres do e-Doręczeń: AE:PL-16492-59057-JFGAW-23

Ka-WA.5183.2682.2.2025

Kalisz, dn. 06. 06. 2025 r.

Wodociągi Kępińskie
Pełnomocnik:
Wojciech Straszewski
VOLTAMPER
ul. Zamkowa 35
63-500 Ostrzeszów

Dot. pisma:

z dnia: 20.05.2025 r.

data wpływu: 02.06.2025 r.

Dotyczy: prośby o dokonanie uzgodnienia budowy sieci wodociągowej, kanalizacji sanitarnej i kanalizacji deszczowej w ul. Parkowej w m. Kępno, gm. Kępno, pow. kępiński, woj. wielkopolskie, zgodnie z załącznikiem graficznym

Odpowiadając na pismo skierowane do tut. urzędu informuję, iż uzgodnienia, będące podstawą do uzyskania pozwolenia na budowę, są dokonywane na wniosek organu budowlanego w trybie art. 39 ust. 3 ustawy z dnia 7 lipca 1994 r. prawo budowlane (Dz.U.2024.725 t.j.) w związku z art. 106 ustawy z dnia 14 czerwca 1960 r. Kodeks postępowania administracyjnego (Dz.U.2024.572 t.j.).

Jednocześnie informuję, iż przedmiotowa inwestycja znajduje się poza obszarem objętym ochroną konserwatorską.

Na przedmiotowym terenie mogą występować stanowiska archeologiczne dotychczas nie ujęte w ewidencjach lub pojedyncze przedmioty, które mogą być uznane za zabytek archeologiczny. W przypadku dokonania odkrycia w trakcie robót budowlanych przedmiotu, co do którego pojawiają się przypuszczenia, że jest zabytkiem, należy wstrzymać roboty budowlane ziemne, obiekt zabezpieczyć dostępnymi metodami, a o fakcie jego odnalezienia natychmiast zawiadomić Wielkopolskiego Wojewódzkiego Konserwatora Zabytków. Jeśli jest to niemożliwe, zawiadomić należy prezydenta miasta, burmistrza lub wójta właściwego dla miejsca odkrycia.

Jednocześnie informuję, iż sporządzenie opinii konserwatorskiej nie podlega opłacie skarbowej za wydanie zaświadczenia.

Załączniki:

1. Projekt zagospodarowania terenu;
2. Informacja o prywatności;

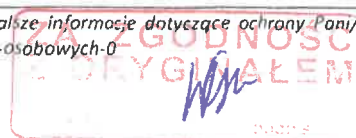
Egz. A/A.

Sprawę prowadzi:

Sebastian Nowak – inspektor ochrony zabytków ds. zabytków archeologicznych, tel. 62 767 23 21 w. 34

Administratorem Pani/Pana danych osobowych jest Wielkopolski Wojewódzki Konserwator Zabytków. Dalsze informacje dotyczące ochrony Pani/Pana danych osobowych znajdują się na stronie WWW pod adresem: <http://poznan.wuoz.gov.pl/ochrona-danych-osobowych-0>

Zag. Wielkopolskiego Wojewódzkiego
Konserwatora Zabytków
[Podpis]
Kierownik Delegatury w Kaliszu



MAPA DO CEŁÓW PROJEKTOWYCH

Oznaczenie kancelaryjne zgłosz. pracy geodezyjnej		ODGK.6640.1538.2024	
Miejscowość, numer działki		Kepno dz. 2440	
Jednostka ewidencyjna	identyfikator	300803_4	
	nazwa	Kepno (M)	
Obręb ewidencyjny	identyfikator	0001	
	nazwa	Miasto Kepno	
Skala mapy		1:500	
Nazwa układu	prostokątnych płaskich	PL-2000.6	
współrzędnych	wysokości	PL-EVRF2007-NH	
Wykonawca		GeoAS Usługi Geodezyjne Szymon Śraka ul. Krótka 6, 63-645 Łęka Opatowska	
Oznaczenie granic obszaru, który był przedmiotem aktualizacji		-----	
Kierownik prac geodezyjnych inż. Wojciech Gruska (geodeta uprawniony zakres 1,2, upr. 20730)			
<p>UWAGA: Nie wyklucza się istnienia w terenie innych przewodów, o których brak informacji wynika z zaszczerpionych lub niedopełnienia przepisów zgłoszenia do inwentaryzacji.</p> <p>Podstawa prawna: Ustawa z dnia 17 maja 1989 r. PGK – Dz.U.2024.1151 t.j. z dnia 2024.07.31</p>			

Podstawa prawna: Ustawa z dnia 17 maja 1989 r. PCK – Dz.U.2024.1151 t.j. z dnia 2024.07.31

Biuro projektów: Wielobranżowa Pracownia Usługowo –
Projektowa VOLTAMPER, ul. Zamkowa 35, 63 – 500
Ostrzeszów

Inwestor: Wodociągi
Łępińskie Sp. z o.o.,
ul. Wrocławska 40,
63-600 Kępno

Opis przedmiotu zamówienia:

Wykonanie robót budowlanych polegających na budowie i modernizacji sieci wodociągowej, kanalizacji sanitarnej i kanalizacji deszczowej w ul. Parkowej w kępnie

Obiekt budowlany: sieć wodociągowa, kanalizacyjna sanitarna i deszczowa z przyłączami

Tytuł rysunku: Projekt zagospodarowania terenu	Faza opracowania: Projekt Budowlany	Skala: 1:500
--	--	--------------

Adres inwestycji: Kępno, dz. nr 1777/2 2440, 1845, 300803_4.0001 MIASTO KĘPNO	Data: __/__/2025	Nr rys.: 1
---	------------------	------------

Stanowisko:	Imię i nazwisko:	Zakres opracowania oraz specjalność i numer posiadanych uprawnień budowlanych:
-------------	------------------	--

mgr inż.
Maciej Semberecki
Projektant



Załącznik do pozwolenia postępowania pisma

Ka-WA.5183.2682.2.105

z dnia 06.06.2025 r. Wielkopolski Województwa

Keywords: *transformation, organizational change, organizational development, organizational learning, organizational culture, organizational identity, organizational behavior, organizational design, organizational structure, organizational strategy, organizational performance, organizational success, organizational failure, organizational innovation, organizational growth, organizational sustainability, organizational resilience, organizational adaptability, organizational flexibility, organizational agility, organizational speed, organizational efficiency, organizational effectiveness, organizational productivity, organizational quality, organizational customer satisfaction, organizational employee satisfaction, organizational employee engagement, organizational employee commitment, organizational employee loyalty, organizational employee turnover, organizational employee absenteeism, organizational employee performance, organizational employee behavior, organizational employee attitude, organizational employee perception, organizational employee belief, organizational employee value, organizational employee belief, organizational employee value, organizational employee belief, organizational employee value*

ZA ZGODNOŚĆ
Z ORYGINAŁEM

DECYZJA

Na podstawie art. 39 ust. 3 i 3a ustawy z dnia 21 marca 1985 r. o drogach publicznych (t. j. Dz. U. z 2024 r. poz. 320.) oraz art. 104 ustawy z dnia 14 czerwca 1960 r. - Kodeks postępowania administracyjnego (t. j. Dz. U. z 2024 r. poz. 572.) po rozpatrzeniu wniosku z dnia 28 maja 2025 roku złożonego w dniu 30 maja 2025 roku złożonego przez **Pana Wojciecha Staszewskiego reprezentującego Wielobranżowa Pracownia Usługowo – Projektowa VOLTAMPER, ul. Zamkowa 35, 63-500 Ostrzeszów, w imieniu inwestora Wodociągi Kępińskie sp. z o.o. ul. Wrocławska 40, 63-600 Kępno,**

Burmistrz Miasta i Gminy Kępno
zezwala

na lokalizację projektowanej inwestycji **"Budowa sieci wodociągowej, sanitarnej i deszczowej wraz z sięgaczami do granic nieruchomości w miejscowości Kępno, ul. Parkowa"** w pasie drogi gminnej numer 859874P ul. Parkowa w zakresie działki oznaczonej numerem ewidencyjnym 2440, obręb geodezyjny Miasto Kępno oraz skrzyżowania z drogą gminnej numer 859871P ul. Dąbrowskiego w zakresie działki oznaczonej numerem 1777/2, obręb geodezyjny Miasto Kępno oraz skrzyżowania z drogą gminną numer 859875P ul. Wolności, działka oznaczona numerem ewidencyjnym 1845, obręb geodezyjny Miasto Kępno na następujących warunkach:

- 1) **Pas drogowy należy odtworzyć.**
- 2) Prace ziemne oraz inne prace wykonywane ręcznie, z wykorzystaniem sprzętu mechanicznego lub urządzeń technicznych, wykonywane w obrębie infrastruktury technicznej, korzeni, pnia lub korony drzewa lub w obrębie korzeni lub pędów krzewów, przeprowadzić się w sposób najmniej szkodzący obiektom, drzewom lub krzewom.
- 3) **Należy zachować zgodnie z przepisami odrębnymi głębokość i odległość od innych obiektów. Urządzenia należy umieścić w taki sposób, aby zapobiec powstaniu kolizji sytuacyjno - wysokościowej z istniejącą infrastrukturą techniczną.**
- 4) Należy uzyskać zgody właścicieli gruntu na działkach nie będących własnością Gminy Kępno.
- 5) **Ze względu na występujące zbliżenia do istniejącej infrastruktury technicznej, wszelkie prace w jej bezpośrednim sąsiedztwie należy prowadzić ręcznie z zachowaniem szczególnej ostrożności oraz przy obecności jej administratorów.**
- 6) Prace należy prowadzić pod nadzorem i w porozumieniu z Wydziałem Rozwoju Urzędu Miasta i Gminy Kępno.
- 7) Po wykonaniu przedmiotowej inwestycji, należy wykonać inwentaryzację geodezyjną przez uprawnionego geodetę.

- 8) Decyzja obowiązuje na okres 2 lat i traci swą ważność w przypadku niedotrzymania podanych warunków.
- 9) Należy opracować i wprowadzić zatwierdzony przez zarządcę ruchu (Starosta Kępiński) Projekt Czasowej Organizacji Ruchu na czas wykonywanych robót budowlanych.
- 10) W przypadku ul. Dąbrowskiego w m. Kępno w zakresie działki 1777/2, obręb geodezyjny Miasto Kępno Droga gminna objęta jest 5 letnim okresem gwarancji, wykonawcą drogi była firma: **Elektromex sp. z o. o, ul. Dąbrowskiego 16, 63-600 Kępno. Realizacja inwestycji będzie możliwa po uzyskaniu zgody oraz po uzgodnieniu z w/w firmą odtworzenia pasa drogowego.**

UZASADNIENIE

Zgodnie z art. 39 ust. 3 ustawy z dnia 21 marca 1985r. o drogach publicznych (t. j. . Dz. U. z 2024 r. poz. 320.) lokalizowanie w pasie drogowym urządzeń obcych oraz reklam, może nastąpić wyłącznie za zezwoleniem właściwego zarządcy drogi, wydawanym w drodze decyzji administracyjnej.

W niniejszej sprawie zachodzą przesłanki uzasadniające wyrażenie zgody na lokalizację projektowanej inwestycji **"Budowa sieci wodociągowej, sanitarnej i deszczowej wraz z sięgaczami do granic nieruchomości w miejscowości Kępno, ul. Parkowa"** w pasie drogi gminnej numer 859874P ul. Parkowa w zakresie działki oznaczonej numerem ewidencyjnym 2440, obręb geodezyjny Miasto Kępno oraz skrzyżowania z drogą gminnej numer 859871P ul. Dąbrowskiego w zakresie działki oznaczonej numerem 1777/2, oraz skrzyżowania z drogą gminną numer 859875P ul. Wolności działka oznaczona numerem ewidencyjnym 1845, obręb geodezyjny Miasto Kępno.

Uzgodniona lokalizacja nie powinna wpływać negatywnie na funkcjonowanie układu drogowego pod warunkiem zachowania warunków określonych w niniejszej decyzji.

Zgodnie z art. 130 § 4 ustawy Kodeks postępowania administracyjnego decyzja podlega wykonaniu przed upływem terminu do wniesienia odwołania, gdy jest zgodna z żądaniem wszystkich stron.

W związku z powyższym orzeczono jak w sentencji decyzji.

POUCZENIE

1. Zgodnie z art. 39 ust. 3a przywołanej ustawy o drogach publicznych inwestor „przed rozpoczęciem robót budowlanych zobowiązany jest do:
 - a) uzyskania pozwolenia na budowę lub zgłoszenia budowy albo wykonywania robót budowlanych;
 - b) uzgodnienia z zarządcą drogi, przed uzyskaniem pozwolenia na budowę, projektu zagospodarowania działki lub terenu oraz projektu architektoniczno-budowlanego obiektu lub urządzenia;
 - c) uzyskania zezwolenia zarządcy drogi na zajęcie pasa drogowego, dotyczącego prowadzenia robót w pasie drogowym lub na umieszczenie w nim obiektu lub urządzenia”.
2. Od niniejszej decyzji przysługuje odwołanie do Samorządowego Kolegium Odwoławczego w Kaliszu za pośrednictwem Burmistrza Miasta i Gminy Kępno w terminie 14 dni od daty



otrzymania decyzji.

Zgodnie z treścią art. 127 a ustawy Kodeks postępowania administracyjnego (Dz. U z 2024 r. poz. 572 z późn.zm.)

- § 1. W trakcie biegu terminu do wniesienia odwołania strona może zrzec się prawa do wniesienia odwołania wobec organu administracji publicznej, który wydał decyzję.
- § 2. Z dniem doręczenia organowi administracji publicznej oświadczenia o zrzeczeniu się prawa do wniesienia odwołania przez ostatnią ze stron postępowania, decyzja staje się ostateczna i prawomocna.

W przypadku złożenia przez stronę oświadczenia o zrzeczeniu się prawa do odwołania od decyzji (określonego w § 2) nie przysługuje prawo do odwołania się ani skargi do sądu administracyjnego.



Z up. BURMISTRZA
Andrzej Matusz
SZCZEGÓŁOWY WYKAZ PRZEDMIOTÓW OPLATY SKARBOWEJ

Klauzula informacyjna

Zgodnie z art. 13 rozporządzenia Parlamentu Europejskiego i Rady (UE) 2016/679 z 27.04.2016 r. w sprawie ochrony osób fizycznych w związku z przetwarzaniem danych osobowych i w sprawie swobodnego przepływu takich danych oraz uchylenia dyrektywy 95/46/WE (ogólne rozporządzenie o ochronie danych) (Dz. Urz. UE L 119, s. 1 z późn. zm.) zwanym dalej RODO informuję, iż:

- 1) Administratorem Pani/Pana danych osobowych przetwarzanych w Urzędzie Miasta i Gminy w Kępnie jest Burmistrz Miasta i Gminy Kępno z siedzibą w Kępnie, przy ul. Ratuszowa 1, 63-600 Kępno.
- 2) Inspektorem ochrony danych w Urzędzie Miasta i Gminy w Kępnie jest Pani Zofia Siubiak. Dane kontaktowe : tel. 62 590 94 17, e-mail : zofia.siubiak@um.kepno.pl
- 3) Pani/Pana dane osobowe przetwarzane będą wyłącznie dla celów związanych z realizacją zadań oraz do podjęcia niezbędnych działań w celu załatwienia sprawy.
- 4) Odbiorcami Pani/Pana danych osobowych będą wyłącznie podmioty uprawnione do uzyskania danych osobowych.
- 5) Pani/Pana dane osobowe przechowywane będą T nie dłużej niż jest to konieczne, zgodnie z przepisami prawa.
- 6) Posiada Pani/Pan prawo do żądania od administratora dostępu do danych osobowych, ich sprostowania, usunięcia lub ograniczenia przetwarzania.
- 7) w przypadku powzięcia informacji o niezgodnym z prawem przetwarzaniu w Urzędzie Miasta i Gminy w Kępnie Pani/Pana danych osobowych, przysługuje Pani/Panu prawo wniesienia skargi do organu nadzorczego właściwego w sprawach ochrony danych osobowych tj.: Prezesa Urzędu Ochrony Danych Osobowych.

Otrzymują:

1. Wnioskodawca.
2. a/a.

Załącznik:

1 Projekt zagospodarowania terenu.

Decyzja zwolniona z opłaty skarbowej na podstawie ustawy z dnia 16 listopada 2006 r. o opłacie skarbowej (tj. Dz. U. z 2023 r. poz. 2111 z późn. zm.), załącznik Szczegółowy wykaz przedmiotów opłaty skarbowej, stawki oraz zwolnienia. część III – Zezwolenia, ust. 44, kol. 4 – Zwolnienia, pkt 9



Strona 3 z 4

Sporządziła: Katarzyna Dawid, tel. 62 590 94 63, e-mail katarzyna.dawid@um.kepno.pl



The drawing shows a complex of buildings with various rooms and structural elements. Key features include:

- Rooms and Areas:** m2, m3, m4, m5, m6, m7, m8, m9, m10, m11, m12, m13, m14, m15, m16, m17, m18, m19, m20, m21, m22, m23, m24, m25, m26, m27, m28, m29, m30, m31, m32, m33, m34, m35, m36, m37, m38, m39, m40, m41, m42, m43, m44, m45, m46, m47, m48, m49, m50, m51, m52, m53, m54, m55, m56, m57, m58, m59, m60, m61, m62, m63, m64, m65, m66, m67, m68, m69, m70, m71, m72, m73, m74, m75, m76, m77, m78, m79, m80, m81, m82, m83, m84, m85, m86, m87, m88, m89, m90, m91, m92, m93, m94, m95, m96, m97, m98, m99, m100.
- Structural Elements:** W1, W2, W3, W4, W5, W6, W7, W8, W9, W10, W11, W12, W13, W14, W15, W16, W17, W18, W19, W20, W21, W22, W23, W24, W25, W26, W27, W28, W29, W30, W31, W32, W33, W34, W35, W36, W37, W38, W39, W40, W41, W42, W43, W44, W45, W46, W47, W48, W49, W50, W51, W52, W53, W54, W55, W56, W57, W58, W59, W60, W61, W62, W63, W64, W65, W66, W67, W68, W69, W70, W71, W72, W73, W74, W75, W76, W77, W78, W79, W80, W81, W82, W83, W84, W85, W86, W87, W88, W89, W90, W91, W92, W93, W94, W95, W96, W97, W98, W99, W100.
- Other Labels:** DĄBROWSKIEGO, 1773/2, 1774/4, 1774/12, 1774/14, 1774/16, 1774/18, 1774/20, 1774/22, 1774/24, 1774/26, 1774/28, 1774/30, 1774/32, 1774/34, 1774/36, 1774/38, 1774/40, 1774/42, 1774/44, 1774/46, 1774/48, 1774/50, 1774/52, 1774/54, 1774/56, 1774/58, 1774/60, 1774/62, 1774/64, 1774/66, 1774/68, 1774/70, 1774/72, 1774/74, 1774/76, 1774/78, 1774/80, 1774/82, 1774/84, 1774/86, 1774/88, 1774/90, 1774/92, 1774/94, 1774/96, 1774/98, 1774/100.

z dnia 11.01.2025

1784/4

Andrzej Matus
NACZELNIK WYDZIAŁU PEDAGOGICZNEGO

ZA ZGODNOŚĆ
Z ORYGINAŁEM

data *WPF* podpis

54

Biuro projektów: Wielobranżowa Pracownia Usługowo – Projektowa VOLTAMPER, ul. Zamkowa 35, 63 – 500 Ostrzeszów		Inwestor: Wodociągi Kępńskie Sp. z o.o., ul. Wrocławska 40, 63–600 Kępno	
Tytuł opracowania: Budowa sieci wodociągowej, kanalizacji sanitarnej i kanalizacji deszczowej w ul. Parkowej w Kępnie Obiekt budowlany: sieć wodociągowa, kanalizacyjna sanitarna i deszczowa z przyłączami			
Tytuł rysunku: Projekt zagospodarowania terenu		Faza opracowania: Projekt Budowlany	
Adres inwestycji: Kępno, dz. nr 1777/2 2440, 1845, 300803_4.0001 MIASTO KĘPNO		Data: _/_/2025 Nr rys.: 1	
Stanowisko:		Zakres opracowania oraz specjalność i numer posiadanych uprawnień budowlanych:	
Projektant: mgr inż. Maciej Semberecki		BRANŻA SANITARNA Uprawnienia budowlane w zakresie instalacji wodociągowych, kanalizacyjnych, gazowych, ciepłych i klimatyzacyjno – wentylacyjnych nr UAN – 8386/58/90	
Podpis:			

Kępno 08 października 2025r.

W.P.U.P. Voltamper
Wojciech Staszewski
ul. Zamkowa 35
63-500 Ostrzeszów

W odpowiedzi na korespondencję z dnia 07.10.2025r. dotyczącego Decyzji lokalizacyjnej WR.68.200.2025/2 z dnia 16.06.2025r. wydanej przez Urząd Gminy Kępno w zakresie wskazania warunków i wymagań przy odtworzeniu fragmentu nawierzchni ul. Dąbrowskiego dz. 1777/2 informuję, iż wyrażam zgodę na prowadzenie prac budowlanych we wskazanym zakresie stanowiącym załącznik do niniejszego uzgodnienia pod warunkiem:

1. Uzyskania z Gminy Kępno pozytywnej decyzji na zajęcie pasa drogowego.
2. Ze względu na aktualnie obowiązującą gwarancję należytego wykonania i usunięcia wad i usterek dla zadania „Rewitalizacja Parku miejskiego i ul. Dąbrowskiego w Kępnie” - Odtworzenie pasa drogowego należy wykonać pod płatnym nadzorem firmy „ELEKTROMEX” Sp. z o.o. z siedzibą 63-600 Kępno ul. Broniewskiego 16, koszt nadzoru w dni robocze 700,00 zł netto za każdy dzień roboczy.
3. Przejęcie przez Wykonawcę przedmiotowej inwestycji w ul. Parkowej - Gwarancji generalnej usunięcia wad i usterek dla zadania „Rewitalizacja Parku miejskiego i ul. Dąbrowskiego w Kępnie” we wskazanym zakresie robót budowlanych i na zajmowanym obszarze w ul. Parkowej i Dąbrowskiego na podstawie podpisania oświadczenia gwarancyjnego.
4. Ze względu na zbliżenie się do nowo wykonanych sieci wod-kan., energet., tele-tech. - wszystkie prace ziemne w sąsiedztwie należy wykonać w sposób ręczny z zachowaniem szczególnej ostrożności.
5. Za wszelkie uszkodzenia sieci i elementów drogowych odpowiada wykonawca przedmiotowej inwestycji.
6. Zasady odtworzenia:

Jezdnia ul. Dąbrowskiego (KR2) :

- | | |
|--|-----------|
| - kostka kamienna 8/10 cm łupana | |
| - podsypka cem-piaskowa 1:4 | gr. 4 cm |
| - beton cementowy C12/15 | gr. 20 cm |
| - piasek stab. cementem C _{1,5/2} | gr. 15 cm |

Zjazdy :

- | | |
|----------------------------------|-----------|
| - kostka kamienna 8/10 cm łupana | |
| - podsypka cem-piaskowa 1:4 | gr. 4 cm |
| - kruszywo łamane 0/63 | gr. 20 cm |
| - pospółka | gr. 20 cm |

Warstwę kruszywa 0/63 należy zagęścić do uzyskania $E_2 \geq 120$ MPa, $I_s \geq 1,00$

Warstwę pospółki należy zagęścić do uzyskania $E_2 \geq 80$ MPa, $I_s \geq 1,00$

Przy gruntach wątpliwych i dobrych warunkach gruntowo-wodnych grupę nośności podłoża gruntowego określono G2.

Wzdłuż ulicy Dąbrowskiego możliwy jest ruch pojazdów odpowiedni dla KR2

z poważaniem

PRACOWNIA GEOLOGICZNA JASPIS s.c.
Geologia, Hydrogeologia, Geotechnika, Ochrona Środowiska

Tel. kom. 667 800 445, 667 800 448
e-mail: geologia.jaspis@wp.pl

**OPINIA GEOTECHNICZNA
DLA POTRZEB PRZEBUDOWY
SIECI WODNO - KANALIZACYJNYCH
W KĘPNIE PRZY UL. PARKOWEJ**

Gmina: Kępno
Powiat: kępiński
Województwo: wielkopolskie

PRACOWNIA GEOLOGICZNA JASPIS s.c.
ul. Osiedłowa 5/15, 55-114 Strzeszów
tel.(fax) 071/312 83 18, kom. 667 800 445
NIP: 915-180-33-39, REGON: 367360406

AUTORZY OPRACOWANIA:

mgr Anna Pietruch
hydrogeolog
Upr. V-1777

mgr Anna Pietruch
Pietruch
Upr. nr V - 1777
w zakresie hydrogeologii

mgr Łukasz Grześkowicz
geolog inżynierski
Upr. VII-1699

mgr Łukasz Grześkowicz
Grześkowicz
Upr. nr VII - 1699
w zakresie geologii inżynierskiej

mgr Małgorzata Wysokińska
geolog

Wysokińska

Trzebnica, październik 2025 r.



Spis treści

I DANE OGÓLNE	3
II POŁOŻENIE I ZAGOSPODAROWANIE TERENU	4
III WARUNKI GRUNTOWO - WODNE	4
IV WNIOSKI I ZALECENIA	5

Spis załączników

1. MAPA DOKUMENTACYJNA W SKALI 1:500 – ZAŁ. NR 1
2. KARTY OTWORÓW GEOTECHNICZNYCH – ZAŁ. NR 2
3. TABELA PARAMETRÓW GEOTECHNICZNYCH – ZAŁ. NR 3



I. DANE OGÓLNE

Niniejsze opracowanie wykonano na podstawie art. 34 ust. 3 i 6 ustawy z dnia 7 lipca 1994 r. – *Prawo budowlane* (Dz. U. z 2025 r. poz. 418, z późn. zm.), §7. 1 i 2 rozporządzenia Ministra Transportu, Budownictwa i Gospodarki Morskiej z dnia 25 kwietnia 2012 r. w sprawie ustalania geotechnicznych warunków posadowienia obiektów budowlanych (Dz. U. z 27 kwietnia 2012 r. poz. 463), art. 3 ustawy z dnia 9 czerwca 2011 r. *Prawo geologiczne i górnicze* (Dz. U. nr 163, poz. 981 ze zm. Dz. U. 2024, poz. 1290), Polskiej Normy PN-B-02479; 1998 „Geotechnika. Dokumentowanie geotechniczne. Zasady ogólne”, PN-81/B-03020 *Grunty budowlane. Posadowienia bezpośrednie budowli*; PN-EN 1997-2 Eurokod 7. *Projektowanie geotechniczne. Rozpoznanie i badanie podłoża gruntowego*.

Przeprowadzone prace i badania miały na celu ustalenie warunków gruntowo – wodnych oraz kategorii geotechnicznej dla potrzeb przebudowy sieci wodno-kanalizacyjnych w Kępnie przy ul. Parkowej, dz. nr. geod. 2440 (zał. nr 1).

Stosownie do obowiązujących przepisów, opracowanie zawiera dane o gruntach i warunkach wodnych, wymagane do projektowania budowlanego – pkt. 2.1. PN-81/B-03020 *Grunty budowlane. Posadowienie bezpośrednie budowli. Obliczenia statyczne i projektowanie*, oraz PN-EN 1997-1 Eurokod 7. *Projektowanie geotechniczne*.

W ramach geotechnicznych prac terenowych (w miejscach technicznie możliwych) wykonano 2 otwory geotechniczne do głębokości 3,0 m p.p.t. Karty dokumentacyjne otworów geotechnicznych przedstawiono na załączniku nr 2.

W trakcie wierceń geotechnicznych prowadzono badania makroskopowe gruntów, zgodnie z PN-74/B-04452 i PN-86/B-02480, oraz obserwacje warunków wodnych.

Lokalizację punktów badań geotechnicznych wytyczono geodezyjnie, metodą domiarów prostokątnych w dowiązaniu do punktów stałych w terenie (zał. nr 1).



II. POŁOŻENIE I ZAGOSPODAROWANIE TERENU

Planowana inwestycja usytuowana jest w Kępnie przy ul. Parkowej, na dz. nr geod. 2440. Aktualnie obszar badań stanowi droga asfaltowa.

Według podziału fizycznogeograficznego Polski obszar badań położony jest na terenie Wysoczyzny Wieruszowskiej. Pod względem geologicznym jest to obszar monokliny przedsudeckiej. W budowie geologicznej udział biorą utwory wodnolodowcowe i morenowe. W strefie powierzchniowej występuje warstwa antropogenicznych gruntów nasypowych o miąższości ok. 0,3 – 0,4 m.

III. WARUNKI GRUNTOWO - WODNE

a. WARUNKI GRUNTOWE

W oparciu o normy budowlane PN-81/B-03020 i PN-86/B-02480, PN-74/B-04452 oraz kryteria geologiczne, wydzielono następujące warstwy geotechniczne:

Warstwa I – antropogeniczne grunty nasypowe w składzie: asfalt, kruszywo, piasek średni próchniczny, piasek średni, szlaka.

Utwory wodnolodowcowe fgQp

Warstwa IIa – to piaski gliniaste, barwy brązowej, wilgotne, w stanie twardoplastycznym, o uogólnionym stopniu plastyczności $I_L^{(n)}=0,10$. Grunty typu „C” wg. 1.4.6.PN-81/B-03020. Są to grunty słabo przepuszczalne o współczynniku filtracji $k = (8,1 - 2,3) \cdot 10^{-6} \text{ m/s} = 0,70 - 0,20 \text{ m/d}$ Kategoria gruntów do robót ziemnych II – grunty lekkie o małej trudności w odspajaniu;

Warstwa IIb – to piaski średnie, barwy żółtej, mało wilgotne. Grunty średnio zagęszczone, o uogólnionym stopniu zagęszczenia $I_D^{(n)}=0,50$. Są to grunty dobrze przepuszczalne o współczynniku filtracji $k = (0,29 - 0,12) \cdot 10^{-3} \text{ m/s} = 25,06 - 10,37 \text{ m/d}$. Kategoria gruntów do robót ziemnych II – grunty lekkie o małej trudności w odspajaniu;

ZA ZGODNOŚĆ
Z ORYGINAŁEM
13/14

Utwory morenowe gQp

Warstwa IIIa – to gliny, barwy brązowej, mało wilgotne, w stanie twardoplastycznym, o uogólnionym stopniu plastyczności $I_L^{(n)}=0,20$. Grunty typu „B” wg. 1.4.6.PN-81/B-03020. Są to grunty półprzepuszczalne o współczynniku $k = (5,8 - 0,01) \cdot 10^{-8} \text{ m/s} = 0,005 - 0,0000086 \text{ m/d}$. Kategoria gruntów do robót ziemnych III – grunty o średniej trudności w odspajaniu;

Warstwa IIIb – to gliny przewarstwione gliną piaszczystą, barwy brązowej, wilgotne, w stanie plastycznym, o uogólnionym stopniu plastyczności $I_L^{(n)}=0,30$. Grunty typu „B” wg. 1.4.6.PN-81/B-03020. Są to grunty półprzepuszczalne o współczynniku $k = (5,8 - 0,01) \cdot 10^{-8} \text{ m/s} = 0,005 - 0,0000086 \text{ m/d}$. Kategoria gruntów do robót ziemnych III – grunty o średniej trudności w odspajaniu;

Parametry geotechniczne dla wydzielonych warstw geotechnicznych zestawiono w tabeli nr I – załącznik nr 3.

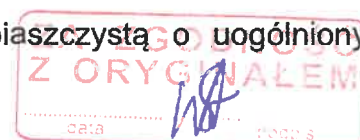
b. WARUNKI WODNE

W podłożu gruntowym do zbadanej głębokości tj. 3,0 m ppt. nie stwierdzono występowania zwierciadła wody gruntowej.


IV. WNIOSKI I ZALECENIA

1. Wydzielono następujące warstwy geotechniczne:

- Warstwa I – antropogeniczne grunty nasypowe;
- Warstwa IIa – to piaski gliniaste o uogólnionym $I_L^{(n)}=0,10$;
- Warstwa IIb – to piaski średnie o uogólnionym $I_D^{(n)}=0,50$;
- Warstwa IIIa – to gliny o uogólnionym $I_L^{(n)}=0,20$;
- Warstwa IIIb – to gliny przewarstwione gliną piaszczystą o uogólnionym $I_L^{(n)}=0,30$.



2. W podłożu budowlanym, zgodnie z PN-B-06050;1999 Geotechnika. Roboty ziemne oraz Katalogiem Nakładów Rzeczowych nr 2-01 – Budowle i roboty ziemne w zależności od specyfiki i stopnia trudności odspajania – urabialności gruntów stwierdzono występowanie gruntów o małej trudności w odspajaniu i średniej trudności w odspajaniu (kategorii II - III).
3. Podłoże gruntowe jest nośne, kwalifikuje się do ułożenia rur sieci wodociagowych i kanalizacyjnych na zagęszczonej podsypce piaszczysto - żwirowej.
4. Do wykonania zasypek sieci wodnej i kanalizacji sanitarnej zaleca się użycie gruntów sypkich – np. pospólek zagęszczanych warstwami m $\leq 0,3$ m do wskaźnika zagęszczenia $I_s \geq 0,98$.
5. Ze względu na warunki gruntowo-wodne i rodzaj obiektu proponuje się przyjęcie **I kategorii geotechnicznej**.
6. W obliczeniach proponuje się przyjąć głębokość przemarzania gruntów 0,8 m p.p.t. /wg. PN-81/B-03020/.



PRACOWNIA GEOLOGICZNA JASPIS s.c.

Opinia geotechniczna
dla potrzeb przebudowy sieci wodno-kanalizacyjnych
w Kępnie przy ul. Parkowej

MAPA DOKUMENTACYJNA SKALA 1:500

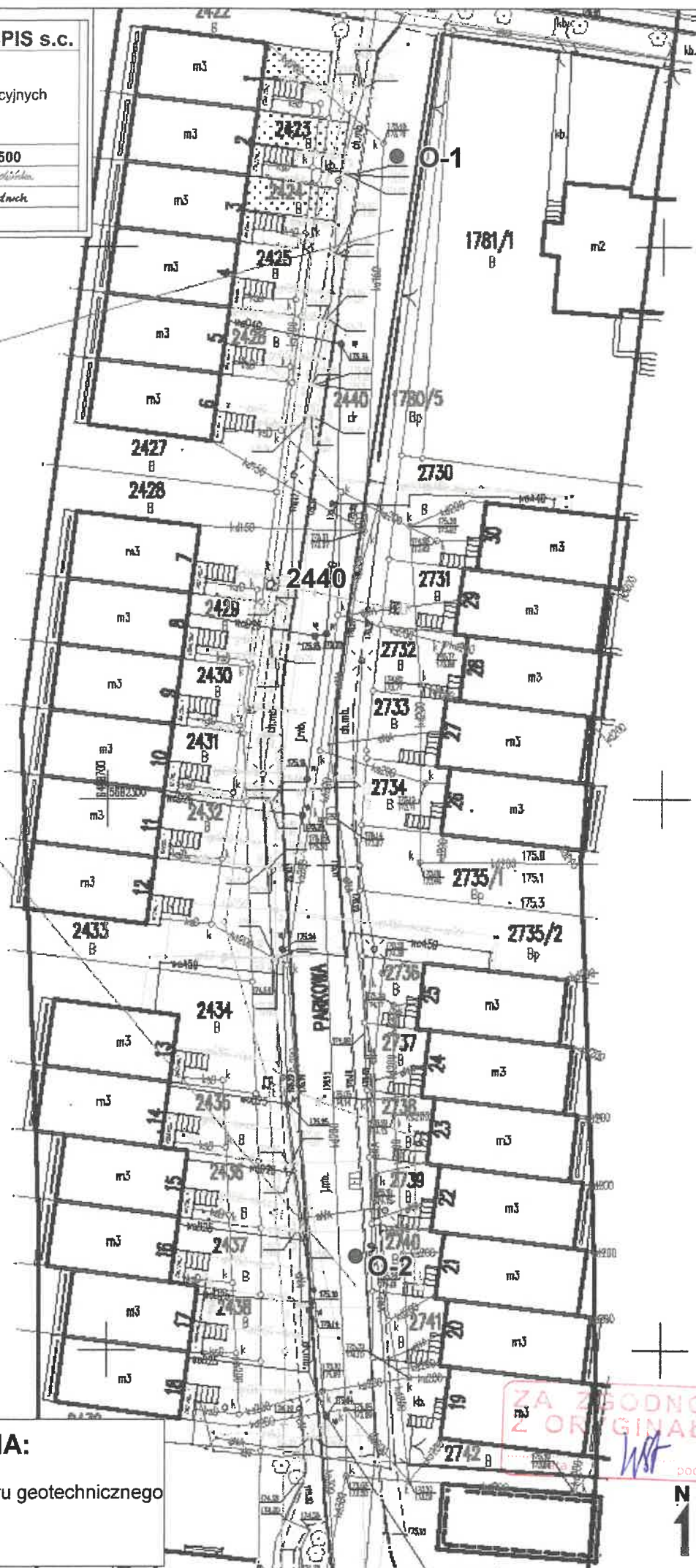
Opracowała mgr Małgorzata Wysokińska

Wysokińska

Sprawdziła mgr Anna Pietruch

Pietruch

Załącznik nr 1



OBJAŚNIENIA:

● O-1 - lokalizacja wykonanego otworu geotechnicznego

2440 - nr geodezyjny działki

N
1

*1 Tabela parametrów geotechnicznych

Nr warstwy	Wilgotność naturalna $W_n(\%)$	Gęstość objętościowa $\rho^{(n)} (t/m^3)$	Gęstość objętościowa $\rho^{(n)} (kN/m^3)$	Spójność $C_u^{(n)} (kPa)$	Kąt tarcia wewn. $\Phi_u^{(n)} (^\circ)$	Moduł odkształcenia pierwotnego $E_0^{(n)} (kPa)$	Moduł ścisłości pierwotnej $M_0^{(n)} (kPa)$	Stan gruntu I_L/I_D	Typ gruntu	Rodzaj gruntu
I	GRUNTY NASYPOWE									nN
IIa	13,0	2,15	21,09	22	16,5°	27000	37000	$I_L=0,10$	C	Pg
IIb	5,0	1,70	16,68	-	33,0°	80000	97000	$I_D=0,50$		Ps
IIIa	18,0	2,12	20,80	32	18,0°	27000	37000	$I_L=0,20$	B	G
IIIb	19,0	2,08	20,40	27	16,5°	22000	29000	$I_L=0,30$	B	G Gp
*2 _{ym} =	1,10	0,90	0,90	0,90	0,90					

* parametry geotechniczne wyznaczono metodą B – wg. PN-81/B-03020;

*2_{ym} – współczynnik materiałowy;

PRACOWNIA GEOLOGICZNA JASPIS S.C.


Opinia geotechniczna

dla potrzeb przebudowy sieci wodno-kanalizacyjnych
w Kępnie przy ul. Parkowej

TABELA PARAMETRÓW GEOTECHNICZNYCH

Opracowała	mgr Małgorzata Wysokińska	<i>Wysokińska</i>
Sprawdziła	mgr Anna Pietruch	<i>Pietruch</i>

Załącznik nr 3



STAROSTA KĘPIŃSKI
63-600 KĘPNO

Kępno, 2025 - 08 - 06

ODGK.6630.159.2025

PROTOKÓŁ
z narady koordynacyjnej dot. sprawy Nr ODGK.6630.159.2025

Na podstawie art. 7d pkt2 oraz art.28b ustawy z dnia 17 maja 1989r. – Prawo geodezyjne i kartograficzne (Dz. U. z 2024r. poz. 1151, j.t. ze zm.) w dniu 06.08.2025r. *) w Starostwie Powiatowym w Kępnie – Wydziale Geodezji, Kartografii, Katastru i Gospodarki Nieruchomościami przeprowadzono naradę koordynacyjną w sposób: tradycyjny - mieszany, tj. z wykorzystaniem środków komunikacji elektronicznej / ~~elektroniczny~~ (zdalny) **). Naradzie koordynacyjnej przewodniczył i protokółował Marek Hofman – Starszy Inspektor w/w Wydziału.

dot.uzgodnienia dokumentacji projektowej obiektu: sieci: wodociągowa, kanalizacji sanitarnej, kanalizacji deszczowej – wszystkie sieci z przyłączami (przebudowy) ;

zlokalizowanego: m. Kępno – ul. Parkowa oraz ul.: Dąbrowskiego, Wolności (przyłączenia);

wnioskodawca : Wielobranżowa Pracownia
Usługowo – Projektowa VOLTAMPER
Wojciech Staszewski
ul. Zamkowa Nr 35, 63 – 500 Ostrzeszów ;

na podstawie zlecenia z dnia : 23.07.2025r.

znak : bez numeru

data wpływu zlecenia : 23.07.2025r.

**STANOWISKA (UWAGI I ZALECENIA) DO W/W OBIEKTU ,
UCZESTNIKÓW NARADY KOORDYNACYJNEJ – POWIADOMIONYCH
I OBECNYCH (oznaczenie reprezentowanych podmiotów lub powód
uczestnictwa w naradzie/imię i nazwisko/podpis):**

1. Powiatowy Inspektor Nadzoru Budowlanego w Kępnie
bez uwag - z uwagami



2. Powiatowy Zarząd Dróg w Kępnie
bez uwag - z uwagami — Załącznik nr 6/8.

3. Starostwo Powiatowe w Kępnie – Wydział Architektury i Budownictwa
bez uwag - z uwagami

PODINSPEKTOR

Miroslaw

Gyszczak



ODPIS

- 2 -

4. **Urząd Miasta i Gminy w Kępnie**
~~bez uwag~~ - z uwagami - zgodnie z uzgodnieniem — Załącznik nr 8/8.
5. **„ENERGA – OPERATOR” S.A. – Oddział w Kaliszu – RD Kępno**
~~bez uwag~~ - z uwagami - zgodnie z uzgodnieniem — Załącznik nr 3/8.
6. **„Oświetlenie Uliczne i Drogowe” Sp. z o.o. w Kaliszu**
~~bez uwag~~ - z uwagami - zgodnie z uzgodnieniem — Załącznik nr 2/8.
7. **„NETIA” S.A.**
~~bez uwag~~ - z uwagami - zgodnie z uzgodnieniem — Załącznik nr 1/8.
8. **Orange Polska S.A.**
bez uwag - z uwagami - zgodnie z uzgodnieniem
9. **PSG Sp. z o.o. – Oddział Zakład Gazowniczy w Poznaniu – Gazownia w Ostrowie Wlkp.**
~~bez uwag~~ - z uwagami - zgodnie z uzgodnieniem — Załącznik nr 4a 10 i 4b/8.
10. **Wielkopolska Sieć Szerokopasmowa S.A. - Wysogotowo/ Fiberhost S.A. – Wysogotowo**
~~bez uwag~~ - z uwagami - zgodnie z uzgodnieniem — Załącznik nr 5/8 i 7/8.



52

- 3 -

11. „Wodociągi Kępińskie” Sp. z o.o. w Kępnie

bez uwag - z uwagami - zgodnie z uzgodnieniem

PROKURENT

Krzysztof Kempa

„WODOCIĄGI KĘPIŃSKIE” Sp. z o.o.
63-600 Kępno, ul. Wrocławska 40
tel. centr. 62 78 224 50
fax 62 78 299 74
wodociąg 62 78 223 62
NIP 619-17-53-534. Regon 250754952

12. Starostwo Powiatowe w Kępnie – Wydział G.K.K. i G.N.

bez uwag - z uwagami

NARADA KOORDYNACYJNA ZOSTAŁA PRZEPROWADZONA METODĄ „HYBRYDOWĄ”,
TJ. W CZĘŚCI TRADYCYJNIE, A W CZĘŚCI „ZDALNIE”/ELEKTRONICZNIE – PATRZ
WPISY/ZAŁĄCZNIKI POSZCZEGÓLNYCH W/W PODMIOTÓW.

(UZGODNIONO POZYTYWNIEM – POD WARUNKAMI – PATRZ PKT./ZAŁĄCZNIKI NR:

2, 4, 5, 6, 7, 9, 10, 11).

Starszy Inspektor

protokolant:

inż. Marek Hofman

W naradzie koordynacyjnej uczestniczyli za pomocą środków komunikacji
elektronicznej przedstawiciele (oznaczenie reprezentowanych podmiotów –
treść protokołu z narady koordynacyjnej została z nimi uzgodniona):

POWIATOWY ZARZĄD DRÓG W KĘPNIE

URZĄD MIASTA I GMINY W KĘPNIE

„ENERGA – OPERATOR” S.A. – ODDZIAŁ W KALISZU – RD KĘPNO

„OŚWIETLENIE ULICZNE I DROGOWE” Sp. z o.o. w KALISZU

„NETIA” S.A.

PSG Sp. z o.o. – ODDZIAŁ ZAKŁAD GAZOWNICZY W POZNANIU – GAZOWNIA W OSTROWIE

WSS S.A. – WYSOGOTOWO / FIBERHOST S.A. – WYSOGOTOWO


W naradzie koordynacyjnej pomimo zawiadomienia nie uczestniczyli
przedstawiciele (oznaczenie reprezentowanych podmiotów):

POWIATOWY INSPEKTOR NADZORU BUDOWLANEGO W KĘPNIE
ORANGE POLSKA S.A.

W/w projektowany obiekt - UZGODNIONO *)

~~UZGODNIONO JAKO NIEPRZEWIDZIANE *)~~

Na tym protokół zakończono.



ODPIS

- 4 -

Podpisy uczestników Narady Koordynacyjnej:

- 1)
- 2)
- 3) *maszka*
- 4)
- 5)
- 6)
- 7)
- 8)
- 9)
- 10).....
- 11)..... *[signature]*

M.H. tel. 62 7828-920


*) lub: do dnia (w przypadku narady zdalnej)

**) niepotrzebne skreślić

Przewodniczył i protokołował :

Przewodniczący
Narady Koordynacyjnej

Z up. STAROSTY
Starszy Inspektor
Marek Hofman



Marek Hofman - Starostwo Powiatowe w Kępnie

ODPiS

Od: Taraska Paweł <Pawel.Taraska@netia.pl>
Wysłano: wtorek, 5 sierpnia 2025 21:33
Do: Marek Hofman - Starostwo Powiatowe w Kępnie
Temat: ODP: [EXT] CZĘŚĆ 1/2 - Narada koordynacyjna w dniu 06.08.2025r. - ŚRODA !!!
(od godz. 9 do godz. 14) - Starostwo Powiatowe w Kępnie - ul. Staszica 12, pokój
Nr 16 - województwo wielkopolskie - powiat kępiński ;
Załączniki: Kępno_LISTA TEMATÓW NARADA KOORDYNACYJNA 06.08.2025.pdf

pozdrawiam Paweł Taraska
tel. 504 231 288


Od: Marek Hofman - Starostwo Powiatowe w Kępnie <marek.hofman@powiatkepno.pl>
Wysłane: wtorek, 5 sierpnia 2025 11:40
Do: maciej.hojenski@pzd.kepno.pl <maciej.hojenski@pzd.kepno.pl>; bozena.dziergwa@pzd.kepno.pl
<bozena.dziergwa@pzd.kepno.pl>; kkempa@wodociagi.kepno.pl <kkempa@wodociagi.kepno.pl>;
zarzad@wodociagi.kepno.pl <zarzad@wodociagi.kepno.pl>; Marek Misala <Marek.Misala@um.kepno.pl>;
biuro@wodociagi.kepno.pl <biuro@wodociagi.kepno.pl>; Wielkopolska Sieć Szerokopasmowa
<ssekretariat@wsssa.pl>; Marek Misala <robert.kula@um.kepno.pl>; Mirosław Gąszczak
<mirosław.gaszczak@powiatkepno.pl>; INEA S.A. <uzgodnienia@inea.com.pl>; 'WSS S.A.'
<uzgodnienia_wss@operatorwss.pl>; orange Centrum <ZZSS.Narady.Koordynacyjne.Centrum@orange.com>;
'Uzgodnienia Fiberhost' <uzgodnienia@fiberhost.com.pl>; Tomasz Jerczyński <bkg@leka-opatowska.pl>; Tomasz
Jerczyński <sekretariat@leka-opatowska.pl>; Biuro PINB KĘPNO <biuro@kepno.pinb.gov.pl>; Kierownik PINB Kępno
<kierownik@kepno.pinb.gov.pl>; Taraska Paweł <Pawel.Taraska@netia.pl>; Widera Olga <Olga.Widera@netia.pl>;
Konrad Sikora <konrad.sikora@energa-operator.pl>; Marek Poziemski <marek.poziemski@energa-operator.pl>;
'mateusz Fiolka' <mateusz.fiolka@energa-operator.pl>; krystian.kokot@psgaz.pl <krystian.kokot@psgaz.pl>; Andrzej
Pakuła <andrzej.pakuła@psgaz.pl>; Marek Pilarski <marek.pilarski@psgaz.pl>; Marta Jarmuż
<marta.jarmuz@psgaz.pl>; Paweł Kortus <pawel.kortus@psgaz.pl>; Bartosz Żyżniewski <bzyzniewski@oid.pl>;
Patryk Kopczyński <pkopczyński@oid.pl>; Paweł Cichecki <pcichecki@oid.pl>; poczta@oid.pl <poczta@oid.pl>;
Szymon Kubiak <Skubiak@oid.pl>; Nadzór Wodny Kępno <nw-kepno@wody.gov.pl>; Nadzór Wodny Milicz <nw-
milicz@wody.gov.pl>; Nadzór Wodny Namysłów <aleksandra.zatylna@wody.gov.pl>; Nadzór Wodny Namysłów
<nw-namyslow@wody.gov.pl>; Nadzór Wodny Wieruszów <nw-wieruszow@wody.gov.pl>; ZSW w Kępnie - Joanna
Ciura <zsw-kepno@wp.pl>; Agnieszka Friebe <agnieszka.friebe@gaz-system.pl>; Janusz Wesołowski
<janusz.wesolowski@gaz-system.pl>; Krzysztof Polehojko <krzysztof.polehojko@gaz-system.pl>; Maria Łasińska
<maria.lasinska@gaz-system.pl>; Sylwia Łopatka <sylwia.lopotka@gaz-system.pl>; gmina@baranow.pl
<gmina@baranow.pl>; Patrycja Lenort <patrycja.lenort@baranow.pl>; Adam Brząkała <adam.brzakala@bralin.pl>
Temat: [EXT] CZĘŚĆ 1/2 - Narada koordynacyjna w dniu 06.08.2025r. - ŚRODA !!! (od godz. 9 do godz. 14) -
Starostwo Powiatowe w Kępnie - ul. Staszica 12, pokój Nr 16 - województwo wielkopolskie - powiat kępiński ;

**UWAGA ! Proszę o przesłanie koordynacji / uzgodnienia
najpóźniej w dniu Narady tj. 06.08.2025r. (PILNE) !
ponieważ później mogę być nieobecny !!!**

ODGK.6630.1.22.2025

SPIS SPRAW (WOKANDA)
będących przedmiotem – tematem narady koordynacyjnej
w dniu 06.08.2025r.

ZA ZGODNOŚĆ
Z ORYginałem
data _____ podpis _____



Lista tematów uzgodnionych przez firmę Netia SA na naradzie koordynacyjnej w Starostwie Powiatowym w Kępnie przeprowadzonej drogą elektroniczną w dniu 06.08.2025r.

Nr Sprawy	Stanowisko Netia SA
159/2025	Uzgadnia się z następującymi uwagami: -prace w pobliżu urządzeń telekomunikacyjnych prowadzić bez sprzętu mechanicznego, pod nadzorem przedstawiciela Netii -kolidujące urządzenia telekomunikacyjne należy zabezpieczyć zgodnie z normami -w przypadku wystąpienia konieczności przebudowy P.T. uzgodnić z Netia S.A. Wrocław, ul. Strzegomska 142A -powiadomić o terminie rozpoczęcia robót na adres nadzory@netia.pl
160/2025	Bez uwag
161/2025	Bez uwag
162/2025	Bez uwag
164/2025	Bez uwag
165/2025	Uzgadnia się z następującymi uwagami: -prace w pobliżu urządzeń telekomunikacyjnych prowadzić bez sprzętu mechanicznego, pod nadzorem przedstawiciela Netii -kolidujące urządzenia telekomunikacyjne należy zabezpieczyć zgodnie z normami -w przypadku wystąpienia konieczności przebudowy P.T. uzgodnić z Netia S.A. Wrocław, ul. Strzegomska 142A -powiadomić o terminie rozpoczęcia robót na adres nadzory@netia.pl
166/2025	Bez uwag
167/2025	Bez uwag
168/2025	Bez uwag
169/2025	Bez uwag
170/2025	Bez uwag
171/2025	Bez uwag
172/2025	Bez uwag
173/2025	Bez uwag

Uzgadniam treść protokołów z bieżącej narady koordynacyjnej.

Przedstawiciel Netia S.A.
PAWEŁ TARASKA
PAWEŁ TARASKA



Przewodniczący
Narady Koordynacyjnej
Z 10-08-2025
Starosta Powiatu
M. T. J.

Marek Hofman - Starostwo Powiatowe w Kępnie

Od: Paweł Cichecki <pcichecki@ouid.pl>
Wysłano: środa, 6 sierpnia 2025 08:53
Do: Marek Hofman - Starostwo Powiatowe w Kępnie
DW: Szymon Kubiak
Temat: RE: CZĘŚĆ 1/2 - Narada koordynacyjna w dniu 06.08.2025r. - ŚRODA !!! (od godz. 9 do godz. 14) - Starostwo Powiatowe w Kępnie - ul. Staszica 12, pokój Nr 16 - województwo wielkopolskie - powiat kępiński ;

ODPiS

Dzień dobry

Poniżej przedstawiam stanowiska Oświetlenie Uliczne i Drogowe sp. z o.o. w sprawach będących przedmiotem narady koordynacyjnej z dnia 06.08.2025 r.

ODGK.6630.1.22.2025

**SPIS SPRAW (WOKANDA)
będących przedmiotem – tematem narady koordynacyjnej
w dniu 06.08.2025r.**



1. Sieć wodociągowa z przyłączami, sieć kanalizacji sanitarnej z przyłączami, sieć kanalizacji deszczowej z przyłączami (przebudowy) – m. KĘPNO – ul. PARKOWA oraz ul.: DĄBROWSKIEGO, WOLNOŚCI (przyłączenia) (159/25 – sk) ; uzgadnia się z uwagą: W pobliżu infrastruktury oświetlenia prace prowadzić ręcznie z zachowaniem szczególnej ostrożności, dopuszcza się istnienie niezainwentaryzowanej infrastruktury oświetlenia. W miejscach zbliżeń zachować normatywne odległości. W miejscach skrzyżowań z kablami oświetlenia na kable należy nałożyć rury osłonowe dwudzielne o średnicy min 75mm. Wszelkie szkody oraz ewentualne kolizje wynikłe w trakcie prac Inwestor usunie własnym kosztem i staraniem. O terminie rozpoczęcia prac powiadomić Spółkę OUIID przynajmniej z 14 dniowym wyprzedzeniem
2. Przyłącze energetyczne NN kablowe do działki Nr 1369/1 – BARANÓW – okolica ul. POLNEJ – gmina BARANÓW (160/25 – bk) ; - bez uwag
3. Przyłącze energetyczne NN kablowe do działki Nr 973/62 – MIKORZYN – ul. MIKORY – gmina KĘPNO (161/25 – bk) ; - bez uwag
4. Przyłącze energetyczne NN kablowe do działki Nr 1336 – OPATÓW – ul. NISKA – gmina ŁĘKA OPATOWSKA (162/25 – sk) ; - bez uwag
5. Przyłącze energetyczne NN kablowe do działki Nr 3102 – m. KĘPNO – ul. L. WYCZÓŁKOWSKIEGO (164/25 – sk) ; uzgadnia się z uwagą: W pobliżu infrastruktury oświetlenia prace prowadzić ręcznie z zachowaniem szczególnej ostrożności, dopuszcza się istnienie niezainwentaryzowanej infrastruktury oświetlenia. W miejscach zbliżeń zachować normatywne odległości. W miejscach skrzyżowań z kablami oświetlenia na kable należy nałożyć rury osłonowe dwudzielne o średnicy min 75mm. Wszelkie szkody oraz ewentualne kolizje wynikłe w trakcie prac Inwestor usunie własnym kosztem i staraniem. O terminie rozpoczęcia prac powiadomić Spółkę OUIID przynajmniej z 14 dniowym wyprzedzeniem
6. Przyłącze energetyczne NN kablowe dot. działki Nr 1997 – m. KĘPNO – okolica ul. : STASZICA i KOŚCIUSZKI (poza pasami drogowymi) (165/25 – sk) ; uzgadnia się z uwagą: W pobliżu infrastruktury oświetlenia prace prowadzić ręcznie z zachowaniem szczególnej ostrożności, dopuszcza się istnienie niezainwentaryzowanej infrastruktury oświetlenia. W miejscach zbliżeń zachować normatywne odległości. W miejscach skrzyżowań z kablami oświetlenia na kable należy nałożyć rury osłonowe dwudzielne o średnicy min 75mm. Wszelkie szkody oraz ewentualne kolizje wynikłe w trakcie prac Inwestor

usunie własnym kosztem i staraniem. O terminie rozpoczęcia prac powiadomić Spółkę OUiD przynajmniej z 14 dniowym wyprzedzeniem


7. Przyłącze energetyczne NN kablowe do działki Nr 21/5 – OSINY – gmina KĘPNO (166/25–bk); - bez uwag
8. Przyłącze energetyczne NN kablowe dot. działki Nr 1840/8 (1840/5) – m. KĘPNO – okolica ul.: 3-GO MAJA i WOLNOŚCI (poza pasami drogowymi) (167/25 – bk) ; - bez uwag
9. Linia energetyczna NN kablowa zasilająca dot. działki Nr 724/5 – BARANÓW – ul. OLIMPIJSKA – gmina BARANÓW (168/25 – bk) ; - bez uwag
10. Linia telekomunikacyjna kablowa (przebudowa istniejącego odcinka) – GOLA – gmina BRALIN (169/25 – sk) ; - bez uwag
11. Linia energetyczna SN kablowa wraz ze słupami (przebudowa odcinka linii napowietrznej) – m. KĘPNO – okolica ul. POTWOROWSKIEGO (170/25 – bk) ; - bez uwag
12. Sieć/ linia energetyczna NN kablowa ze słupem (przebudowa istniejącego odcinka) – MROCZEŃ – ul. KATARZYŃKA (i okolica) – gmina BARANÓW (171/25 – bk) ; - bez uwag
13. Linie energetyczne NN kablowe : zasilająca (przebudowa) oraz oświetlenia drogowego z latarniami (przebudowa i budowa) –DONABORÓW –gmina BARANÓW (172/25 – sk); - bez uwag
14. Sieć/ linia energetyczna SN kablowa wraz ze stacją transformatorową do zasilania stacji ładowania pojazdów elektrycznych – dot. działki Nr 329/5 – MROCZEŃ – okolica ul. KRAJOWEJ (poza pasem drogowym) – gmina BARANÓW (136/25 – bk) ; - bez uwag
15. Sieć/ linia energetyczna SN kablowa wraz ze stacją transformatorową do zasilania stacji ładowania pojazdów elektrycznych – dot. działki Nr 229/3 – RZETNIA – gmina KĘPNO (173/25 – sk) ; - bez uwag

Paweł Cichecki
Samodzielny referent ds. eksploatacji oświetlenia
tel. 062 598 64 19, kom. 696 122 575
email: pcichecki@ouid.pl



OŚWIETLENIE
ULICZNE I DROGOWE SP. Z O.O.
ul. Wrocławska 71A, 62-800 Kalisz

Tel. 62 598 52 70
E-mail: poczta@ouid.pl
www.oswietlenie.kalisz.pl



From: Marek Hofman - Starostwo Powiatowe w Kępnie <marek.hofman@powiatkepno.pl>
Sent: Tuesday, August 5, 2025 1:41 PM
To: maciej.hojenski@pzd.kepno.pl; bozena.dziergwa@pzd.kepno.pl; kkempa@wodociagi.kepno.pl; zarzad@wodociagi.kepno.pl; Marek Misala <Marek.Misala@um.kepno.pl>; biuro@wodociagi.kepno.pl; Wielkopolska Sieć Szerokopasmowa <sekretariat@wssa.pl>; Marek Misala <robert.kula@um.kepno.pl>; Mirosław Gąszczak <miroslaw.gaszczak@powiatkepno.pl>; INEA S.A. <uzgodnienia@inea.com.pl>; 'WSS S.A.' <uzgodnienia_wss@operatorwss.pl>; orange Centrum <ZZSS.Narady.Koordynacyjne.Centrum@orange.com>; 'Uzgodnienia Fiberhost' <uzgodnienia@fiberhost.com.pl>; Tomasz Jerczyński <bgk@leka-opatowska.pl>; Tomasz Jerczyński <sekretariat@leka-opatowska.pl>; Biuro PINB KĘPNO <biuro@kepno.pinb.gov.pl>; Kierownik PINB Kępno <kierownik@kepno.pinb.gov.pl>; Taraska Paweł (Netia) <Pawel.Taraska@netia.pl>; Widera Olga



Marek Hofman - Starostwo Powiatowe w Kępnie

Od: Werner Szymon <Szymon.Werner@energa-operator.pl>
Wysłano: środa, 6 sierpnia 2025 08:55
Do: Marek Hofman - Starostwo Powiatowe w Kępnie
Temat: RE: CZĘŚĆ 1/2 - Narada koordynacyjna w dniu 06.08.2025r. - ŚRODA !!! (od godz. 9 do godz. 14) - Starostwo Powiatowe w Kępnie - ul. Staszica 12, pokój Nr 16 - województwo wielkopolskie - powiat kępiński ;

ODPIS

UZGODNIONO lokalizację projektowanych obiektów w odniesieniu do istniejących i projektowanych sieci el-en. Zmiany trasy i lokalizacji podlegają ponownemu uzgodnieniu. Skrzyżowania i zbliżenia wykonać zgodnie z obowiązującymi przepisami i normami. Wszelkie kolizje wynikłe w trakcie prowadzenia robót Inwestor usunie własnym kosztem i staraniem po uzgodnieniu w RD Kępno. Koszty naprawy i poniesione straty, jak również utracone korzyści przez Rejon Dystrybucji w Kępnie w efekcie uszkodzeń urządzeń energetycznych podczas wykonywania robót pokrywa wykonawca. Prace w pobliżu istniejącej sieci el-en. prowadzić ręcznie z zachowaniem szczególnej ostrożności. Faktyczny przebieg podziemnej sieci el-en. ustalić na podstawie wykopów próbnych.

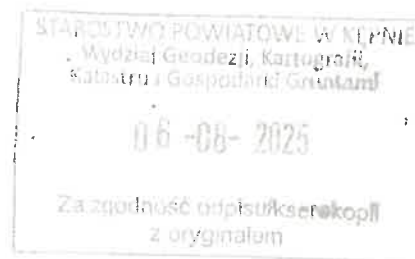
Szymon Werner
Inżynier Wiodący ds. Dokumentacji Energetycznej
Dział dokumentacji Energetycznej

T +48 62 500 2466
szymon.werner@energa-operator.pl



Energa-Operator S.A.
Oddział w Kaliszu
Al. Wolności 8, 62-800 Kalisz
www.energa-operator.pl

Energa-Operator S.A., ul. Marynarki Polskiej 130, 80-557 Gdańsk
Sąd Rejonowy Gdańsk - Północ, VII Wydział Gospodarczy
Krajowego Rejestru Sądowego, KRS 0000033455, NIP: 583-000-11-90,
Regon 190275904, Kapitał zakładowy/wpłacony 1 356 110 400 zł



Niniejsza wiadomość wraz z załącznikami zawiera informacje poufne, chronione w Energa - Operator S.A., które mogą być przetwarzane jedynie za jej zgodą lub na podstawie umowy o zachowaniu poufności. Jeżeli otrzymali Państwo tę wiadomość przez pomyłkę prosimy o poinformowanie nas o tym fakcie pocztą elektroniczną oraz skasowanie tej wiadomości wraz z wszystkimi załącznikami.

From: Marek Hofman - Starostwo Powiatowe w Kępnie <marek.hofman@powiatkepno.pl>
Sent: Tuesday, August 5, 2025 2:06 PM
To: andrzej.malys@um.kepno.pl; Werner Szymon <Szymon.Werner@energa-operator.pl>
Subject: CZĘŚĆ 1/2 - Narada koordynacyjna w dniu 06.08.2025r. - ŚRODA !!! (od godz. 9 do godz. 14) - Starostwo Powiatowe w Kępnie - ul. Staszica 12, pokój Nr 16 - województwo wielkopolskie - powiat kępiński ;
Importance: High

**UWAGA ! Proszę o przesłanie koordynacji / uzgodnienia
najpóźniej w dniu Narady tj. 06.08.2025r. (PILNE) !
ponieważ później mogę być nieobecny !!!**

ODGK.6630.1.22.2025

SPIS SPRAW (WOKANDA)
będących przedmiotem – tematem narady koordynacyjnej

ZA ZGODNOŚĆ
Z ORYGINAŁEM

w dniu 06.08.2025r.

ODPIS

1. Sieć wodociągowa z przyłączami, sieć kanalizacji sanitarnej z przyłączami, sieć kanalizacji deszczowej z przyłączami (przebudowy) – m. KĘPNO – ul. PARKOWA oraz ul.: DĄBROWSKIEGO, WOLNOŚCI (przyłączenia) (159/25 – sk) ;
2. Przyłącze energetyczne NN kablowe do działki Nr 1369/1 – BARANÓW – okolica ul. POLNEJ – gmina BARANÓW (160/25 – bk) ;
3. Przyłącze energetyczne NN kablowe do działki Nr 973/62 – MIKORZYN – ul. MIKORY – gmina KĘPNO (161/25 – bk) ;
4. Przyłącze energetyczne NN kablowe do działki Nr 1336 – OPATÓW – ul. NISKA – gmina ŁĘKA OPATOWSKA (162/25 – sk) ;
5. Przyłącze energetyczne NN kablowe do działki Nr 3102 – m. KĘPNO – ul. L. WYCZÓŁKOWSKIEGO (164/25 – sk) ;
6. Przyłącze energetyczne NN kablowe dot. działki Nr 1997 – m. KĘPNO – okolica ul. : STASZICA i KOŚCIUSZKI (poza pasami drogowymi) (165/25 – sk) ;
7. Przyłącze energetyczne NN kablowe do działki Nr 21/5 – OSINY – gmina KĘPNO (166/25–bk);
8. Przyłącze energetyczne NN kablowe dot. działki Nr 1840/8 (1840/5) – m. KĘPNO – okolica ul.: 3-GO MAJA i WOLNOŚCI (poza pasami drogowymi) (167/25 – bk) ;
9. Linia energetyczna NN kablowa zasilająca dot. działki Nr 724/5 – BARANÓW – ul. OLIMPIJSKA – gmina BARANÓW (168/25 – bk) ;
10. Linia telekomunikacyjna kablowa (przebudowa istniejącego odcinka) – GOŁA – gmina BRALIN (169/25 – sk) ;
11. Linia energetyczna SN kablowa wraz ze słupami (przebudowa odcinka linii napowietrznej) – m. KĘPNO – okolica ul. POTWOROWSKIEGO (170/25 – bk) ;
12. Sieć/ linia energetyczna NN kablowa ze słupem (przebudowa istniejącego odcinka) – MROCZEŃ – ul. KATARZYŃKA (i okolica) – gmina BARANÓW (171/25 – bk) ;
13. Linie energetyczne NN kablowe : zasilająca (przebudowa) oraz oświetlenia drogowego z latarniami (przebudowa i budowa) –DONABORÓW –gmina BARANÓW (172/25 – sk);
14. Sieć/ linia energetyczna SN kablowa wraz ze stacją transformatorową do zasilania stacji ładowania pojazdów elektrycznych – dot. działki Nr 329/5 – MROCZEŃ – okolica ul. KRAJOWEJ (poza pasem drogowym) – gmina BARANÓW (136/25 – bk) ;
15. Sieć/ linia energetyczna SN kablowa wraz ze stacją transformatorową do zasilania stacji ładowania pojazdów elektrycznych – dot. działki Nr 229/3 – RZETNIA – gmina KĘPNO (173/25 – sk) ;

NOWA INFORMACJA – WAŻNE !!!

Ponadto, informuję również, że Państwa uzgodnienie – e’mail będzie stanowiło załącznik do protokołów

z w/w narady koordynacyjnej.


W związku z powyższym proszę o przesłanie również potwierdzenia uzgodnienia treści protokołów z bieżącej

Narady koordynacyjnej !

Informacja dot. narady koordynacyjnej i przesłanych e’maili

Niniejsza wokanda dot. narady koordynacyjnej składa się z czterech części (e’maili) , w których załączone

są skany map projektowych w rozpakowującym się programie RAR.



Marek Hofman - Starostwo Powiatowe w Kępnie

Od: Pakuła Andrzej (PSG) <andrzej.pakuła@psgaz.pl>
Wysłano: środa, 6 sierpnia 2025 09:02
Do: Marek Hofman - Starostwo Powiatowe w Kępnie
Temat: Narada koordynacyjna w dniu 06.08.2025r.

ODPIS

Dzień dobry

1. Sieć wodociągowa z przyłączami, sieć kanalizacji sanitarnej z przyłączami, sieć kanalizacji deszczowej z przyłączami (przebudowy) – m. KĘPNO – ul. PARKOWA oraz ul.: DĄBROWSKIEGO, WOLNOŚCI (przyłączenia) (159/25 – sk) ;

– Szczegółowy przebieg gazociągu i przyłączy należy ustalić w terenie na podstawie przekopów próbnych. W miejscach zbliżeń do sieci gazowej zachować wymagane przepisami odległości. Przy skrzyżowaniach z siecią gazową zachować wymagania określone w normie PN-91/M-34501. Roboty ziemne w obrębie sieci gazowych wykonywać ręcznie. W terminie 14 dni przed rozpoczęciem robót Wykonawca zobowiązany jest zgłosić się do odpowiedniej terytorialnie jednostki eksploatującej w PSG OZG w Poznaniu tj. do Gazowni w Ostrowie Wielkopolskim, ul. Partyzancka 27, tel. (022) 444 33 33, mail: gazownia.ostrow.wielkopolski@psgaz.pl w celu powiadomienia o przystąpieniu do prac. Regulacja wysokości armatury i sieci gazowej oraz usuwanie ewentualnych kolizji na koszt inwestora. ZACHOWAĆ ODLEGŁOŚCI ZGODNE ZE STREFA KONTROLOWANĄ GAZOCIĄGU NA PODSTAWIE DZ.U. Z DN 4 CZERWCA 2013 R POZ 640. ZWRÓCIĆ UWAGĘ NA PONOWNE PRAWDŁOWE UŁOŻENIE TAŚMY OSTRZEGAWCZEJ NA GAZOCIĄGU

2. Przyłącze energetyczne NN kablowe do działki Nr 1369/1 – BARANÓW –
okolica ul. POLNEJ – gmina BARANÓW (160/25 – bk) ;
– Bez uwag.

3. Przyłącze energetyczne NN kablowe do działki Nr 973/62 – MIKORZYN – ul. MIKORY
– gmina KĘPNO (161/25 – bk) ;
– Bez uwag.

4. Przyłącze energetyczne NN kablowe do działki Nr 1336 – OPATÓW – ul. NISKA –
gmina ŁĘKA OPATOWSKA (162/25 – sk) ;
– Bez uwag.

5. Przyłącze energetyczne NN kablowe do działki Nr 3102 – m. KĘPNO –
ul. L. WYCZÓŁKOWSKIEGO (164/25 – sk) ;

– Szczegółowy przebieg gazociągu i przyłączy należy ustalić w terenie na podstawie przekopów próbnych. W miejscach zbliżeń do sieci gazowej zachować wymagane przepisami odległości. Przy skrzyżowaniach z siecią gazową zachować wymagania określone w normie PN-91/M-34501. Roboty ziemne w obrębie sieci gazowych wykonywać ręcznie. W terminie 14 dni przed rozpoczęciem robót Wykonawca zobowiązany jest zgłosić się do odpowiedniej terytorialnie jednostki eksploatującej w PSG OZG w Poznaniu tj. do Gazowni w Ostrowie Wielkopolskim, ul. Partyzancka 27, tel. (022) 444 33 33, mail: gazownia.ostrow.wielkopolski@psgaz.pl w celu powiadomienia o przystąpieniu do prac. Regulacja wysokości armatury i sieci gazowej oraz usuwanie ewentualnych kolizji na koszt inwestora. ZACHOWAĆ ODLEGŁOŚCI ZGODNE ZE STREFA KONTROLOWANĄ GAZOCIĄGU NA PODSTAWIE DZ.U. Z DN 4 CZERWCA 2013

STAROSTWO POWIATOWE W KĘPNIE
Wydział Geodezji, Kartografii,
Katastru i Gospodarki Gruntami

Za zgodność odpisu skserokopii
z oryginałem

ZA ZGODNOŚĆ
Z ORYGINAŁEM

**R POZ 640. ZWRÓCIĆ UWAGĘ NA PONOWNE PRAWIDŁOWE UŁOŻENIE TAŚMY
OSTRZEGAWCZEJ NA GAZOCIAGU**

6. Przyłącze energetyczne NN kablowe dot. działki Nr 1997 – m. KĘPNO –
okolica ul. : STASZICA i KOŚCIUSZKI (poza pasami drogowymi) (165/25 – sk) ;

– Bez uwag.

7. Przyłącze energetyczne NN kablowe do działki Nr 21/5 – OSINY – gmina KĘPNO
(166/25–bk);

– Szczegółowy przebieg gazociągu i przyłączy należy ustalić w terenie na podstawie przekopów próbnych. W miejscach zbliżeń do sieci gazowej zachować wymagane przepisami odległości. Przy skrzyżowaniach z siecią gazową zachować wymagania określone w normie PN-91/M-34501. Roboty ziemne w obrębie sieci gazowych wykonywać ręcznie. W terminie 14 dni przed rozpoczęciem robót Wykonawca zobowiązany jest zgłosić się do odpowiedniej terytorialnie jednostki eksploatującej w PSG OZG w Poznaniu tj. do Gazowni w Ostrowie Wielkopolskim, ul. Partyzancka 27, tel. (022) 444 33 33, mail: gazownia.ostrow.wielkopolski@psgaz.pl w celu powiadomienia o przystąpieniu do prac. Regulacja wysokości armatury i sieci gazowej oraz usuwanie ewentualnych kolizji na koszt inwestora. **ZACHOWAĆ ODLEGŁOŚCI ZGODNE ZE STREFA KONTROLOWANĄ GAZOCIĄGU NA PODSTAWIE DZ.U. Z DN 4 CZERWCA 2013 R POZ 640. ZWRÓCIĆ UWAGĘ NA PONOWNE PRAWIDŁOWE UŁOŻENIE TAŚMY OSTRZEGAWCZEJ NA GAZOCIAGU**

8. Przyłącze energetyczne NN kablowe dot. działki Nr 1840/8 (1840/5) – m. KĘPNO –
okolica ul.: 3-GO MAJA i WOLNOŚCI (poza pasami drogowymi) (167/25 – bk) ;

– Szczegółowy przebieg gazociągu i przyłączy należy ustalić w terenie na podstawie przekopów próbnych. W miejscach zbliżeń do sieci gazowej zachować wymagane przepisami odległości. Przy skrzyżowaniach z siecią gazową zachować wymagania określone w normie PN-91/M-34501. Roboty ziemne w obrębie sieci gazowych wykonywać ręcznie. W terminie 14 dni przed rozpoczęciem robót Wykonawca zobowiązany jest zgłosić się do odpowiedniej terytorialnie jednostki eksploatującej w PSG OZG w Poznaniu tj. do Gazowni w Ostrowie Wielkopolskim, ul. Partyzancka 27, tel. (022) 444 33 33, mail: gazownia.ostrow.wielkopolski@psgaz.pl w celu powiadomienia o przystąpieniu do prac. Regulacja wysokości armatury i sieci gazowej oraz usuwanie ewentualnych kolizji na koszt inwestora. **ZACHOWAĆ ODLEGŁOŚCI ZGODNE ZE STREFA KONTROLOWANĄ GAZOCIĄGU NA PODSTAWIE DZ.U. Z DN 4 CZERWCA 2013 R POZ 640. ZWRÓCIĆ UWAGĘ NA PONOWNE PRAWIDŁOWE UŁOŻENIE TAŚMY OSTRZEGAWCZEJ NA GAZOCIAGU**

9. Linia energetyczna NN kablowa zasilająca dot. działki Nr 724/5 – BARANÓW –
ul. OLIMPIJSKA – gmina BARANÓW (168/25 – bk) ;



– Bez uwag.

10. Linia telekomunikacyjna kablowa (przebudowa istniejącego odcinka) – GOLA – gmina
BRALIN (169/25 – sk) ;

– Bez uwag.

11. Linia energetyczna SN kablowa wraz ze słupami (przebudowa odcinka linii
napowietrznej) – m. KĘPNO – okolica ul. POTWOROWSKIEGO (170/25 – bk) ;

– Bez uwag.



12. Sieć/ linia energetyczna NN kablowa ze słupem (przebudowa istniejącego odcinka)
MROCZEŃ – ul. KATARZYŃKA (i okolica) – gmina BARANÓW (171/25 – bk);

– Bez uwag.

ODPIS

13. Linie energetyczne NN kablowe : zasilająca (przebudowa) oraz oświetlenia drogowego z latarniami (przebudowa i budowa) – DONABORÓW – gmina BARANÓW (172/25 – sk);

– Bez uwag.

14. Sieć/ linia energetyczna SN kablowa wraz ze stacją transformatorową do zasilania stacji ładowania pojazdów elektrycznych – dot. działki Nr 329/5 – MROCZEŃ – okolica ul. KRAJOWEJ (poza pasem drogowym) – gmina BARANÓW (136/25 – bk);

– Bez uwag.

15. Sieć/ linia energetyczna SN kablowa wraz ze stacją transformatorową do zasilania stacji ładowania pojazdów elektrycznych – dot. działki Nr 229/3 – RZETNIA – gmina KĘPNO (173/25 – sk);

– Bez uwag.

Z poważaniem
Andrzej Pakuła
Starszy Mistrz Sieci i Instalacji Gazowych



POLSKA
SPÓŁKA GAZOWNICTWA

Polska Spółka Gazownictwa sp. z o.o.
Oddział Zakład Gazowniczy w Poznaniu
Gazownia w Ostrowie Wielkopolskim
e-mail: andrzej.pakula@psgaz.pl
tel. 62 768 56 40

adres korespondencyjny: ul. Partyzancka 27, 63-400 Ostrów Wielkopolski

www.psgaz.pl

Dane rejestrowe:

Polska Spółka Gazownictwa sp. z o.o.

ul. Wojciecha Bandrowskiego 16, 33-100 Tarnów


NIP 525 24 96 411, REGON 142739519, Kapitał Zakładowy: 10 685 630 000,00 zł

KRS 0000374001, Sąd Rejonowy dla Krakowa – Śródmieście w Krakowie, XII Wydział Gospodarczy KRS

Dbaj o środowisko. Nie drukuj tego maila.

Administratorem Pani/Pana danych osobowych jest Polska Spółka Gazownictwa sp. z o.o.


Więcej informacji o zasadach przetwarzania danych osobowych dostępnych jest na stronie internetowej: www.psgaz.pl



ODGK.6630.1.22.2025

SPIS SPRAW (WOKANDA)
będących przedmiotem – tematem narady koordynacyjnej
w dniu 06.08.2025r.

1. Sieć wodociągowa z przyłączami, sieć kanalizacji sanitarnej z przyłączami, sieć kanalizacji deszczowej z przyłączami (przebudowy) – m. KĘPNO – ul. PARKOWA oraz ul.: DĄBROWSKIEGO, WOLNOŚCI (przyłączenia) (159/25 – sk) ;
2. Przyłącze energetyczne NN kablowe do działki Nr 1369/1 – BARANÓW – okolica ul. POLNEJ – gmina BARANÓW (160/25 – bk) ;
3. Przyłącze energetyczne NN kablowe do działki Nr 973/62 – MIKORZYN – ul. MIKORY – gmina KĘPNO (161/25 – bk) ;
4. Przyłącze energetyczne NN kablowe do działki Nr 1336 – OPATÓW – ul. NISKA – gmina ŁĘKA OPATOWSKA (162/25 – sk) ;
5. Przyłącze energetyczne NN kablowe do działki Nr 3102 – m. KĘPNO – ul. L. WYCZÓŁKOWSKIEGO (164/25 – sk) ;
6. Przyłącze energetyczne NN kablowe dot. działki Nr 1997 – m. KĘPNO – okolica ul. : STASZICA i KOŚCIUSZKI (poza pasami drogowymi) (165/25 – sk) ;
7. Przyłącze energetyczne NN kablowe do działki Nr 21/5 – OSINY – gmina KĘPNO (166/25 – bk) ;
8. Przyłącze energetyczne NN kablowe dot. działki Nr 1840/8 (1840/5) – m. KĘPNO – okolica ul.: 3-GO MAJA i WOLNOŚCI (poza pasami drogowymi) (167/25 – bk) ;
9. Linia energetyczna NN kablowa zasilająca dot. działki Nr 724/5 – BARANÓW – ul. OLIMPIJSKA – gmina BARANÓW (168/25 – bk) ;
10. Linia telekomunikacyjna kablowa (przebudowa istniejącego odcinka) – GOLA – gmina BRALIN (169/25 – sk) ;
11. Linia energetyczna SN kablowa wraz ze słupami (przebudowa odcinka linii napowietrznej) – m. KĘPNO – okolica ul. POTWOROWSKIEGO (170/25 – bk) ;
12. Sieć/ linia energetyczna NN kablowa ze słupem (przebudowa istniejącego odcinka) – MROCZEŃ – ul. KATARZYŃKA (i okolica) – gmina BARANÓW (171/25 – bk) ;
13. Linie energetyczne NN kablowe : zasilająca (przebudowa) oraz oświetlenia drogowego z latarniami (przebudowa i budowa) –DONABORÓW –gmina BARANÓW (172/25 – sk) ;
14. Sieć/ linia energetyczna SN kablowa wraz ze stacją transformatorową do zasilania stacji ładowania pojazdów elektrycznych – dot. działki Nr 329/5 – MROCZEŃ – okolica ul. KRAJOWEJ (poza pasem drogowym) – gmina BARANÓW (136/25 – bk) ;
15. Sieć/ linia energetyczna SN kablowa wraz ze stacją transformatorową do zasilania stacji ładowania pojazdów elektrycznych – dot. działki Nr 229/3 – RZETNIA – gmina KĘPNO (173/25 – sk) ;



Przewodniczący
Narady Koordynacyjnej
Z up. Starosty
Majordom

Marek Hofman - Starostwo Powiatowe w Kępnie

Od: Uzgodnienia Fiberhost <uzgodnienia@fiberhost.com.pl>
Wysłano: środa, 6 sierpnia 2025 09:16
Do: Marek Hofman - Starostwo Powiatowe w Kępnie
Temat: ODP: CZĘŚĆ 1/2 - Narada koordynacyjna w dniu 06.08.2025r. - ŚRODA !!! (od godz. 9 do godz. 14) - Starostwo Powiatowe w Kępnie - ul. Staszica 12, pokój Nr 16 - województwo wielkopolskie - powiat kępiński ;

ODPIS

Dzień dobry,

Dotyczy spraw: 159/25, 160/25, 161/25, 162/25, 164/25, 165/25, 166/25, 167/25, 168/25, 169/25, 170/25, 171/25, 172/25, 136/25, 173/25.

Fiberhost S.A. Wysogotowo, ul. Wierzbowa 84, 62-081 Przeźmierowo, informuje, iż na dzień 06.08.2025, we wskazanej lokalizacji nie występuje infrastruktura Fiberhost S.A. będąca w kolizji z opracowywanym projektem.

Przy natrafieniu w trakcie wizji lokalnej dokonywanej przez projektanta lub podczas robót ziemnych, na urządzenia Fiberhost S.A. nie naniesione na podkład mapowy, należy je zabezpieczyć i powiadomić Fiberhost S.A. (tel. 61 222 22 11, fax 61 222 11 11) w celu ustalenia trybu dalszego postępowania.

====

Dotyczy spraw: 162/25

We wskazanej lokalizacji występuje sieć Zeldy Sp. z o.o. S.K.A.

Warunki Techniczne



jakie należy spełnić przy realizacji robót na infrastrukturze Zeldy Sp. z o.o. S.K.A.:

Lokalizację podziemnych urządzeń telekomunikacyjnych należy potwierdzić w terenie za pomocą przekopów próbnych.

Inwestor/Wykonawca zobowiązany jest do zabezpieczenia przed uszkodzeniem infrastruktury Zeldy Sp. z o.o. S.K.A. w sposób umożliwiający dalszą eksploatację, konserwację, modernizację czy naprawę.

Termin prac należy zgłosić, z co najmniej 3-tygodniowym wyprzedzeniem, do Centrum Zarządzania Siecią, tel. (61) 222 11 90 oraz prace.planowe@fiberhost.com.

Zobowiązuje się Inwestora i Wykonawcę robót do prowadzenia prac w sposób wykluczający możliwość powstania awarii sieci lub urządzeń Zeldy Sp. z o.o. S.K.A. W przypadku uszkodzenia w trakcie prowadzenia robót, infrastruktury Zeldy Sp. z o.o. S.K.A. należy ją zabezpieczyć i bezwzględnie powiadomić Zeldy Sp. z o.o. S.K.A. tel. (61) 222 11 90. Inwestor ponosi odpowiedzialność materialną i karną wynikającą z Kodeksu Cywilnego za spowodowanie uszkodzeń infrastruktury Zeldy Sp. z o.o. S.K.A. w czasie wykonywania robót oraz za szkody, które mogłyby powstać w przyszłości na skutek przeprowadzonych robót w tym strat tytułem braku transmisji, tj. w szczególności strat powstałych w związku z karami wynikającymi z łączących Zeldy Sp. z o.o. S.K.A. z abonentami Service-Level Agreement.



Wszelkie prace wykonywane w pobliżu infrastruktury Zeldy Sp. z o.o. S.K.A. (skrzyżowania lub zbliżenia) czy też prace związane z przebudową infrastruktury należy wykonać ręcznie zgodnie z obowiązującymi przepisami, z należytą ostrożnością, zachowując normatywne odległości, pod nadzorem osoby wskazanej przez jej właściciela (Zelda Sp. z o.o. S.K.A.). Koszt płatnego nadzoru wynosi 200 zł

netto + VAT za jedną roboczogodzinę. Zabezpieczyć dwudzielnymi rurami grubościennymi na koszt Inwestora. Przed zasypaniem miejsca zabezpieczeń podlegają odbiorowi przez służby techniczne Zeldy Sp. z o.o. S.K.A.

Przy natrafieniu w trakcie wizji lokalnej dokonywanej przez projektanta lub podczas robót ziemnych, na urządzenia Zeldy Sp. z o.o. S.K.A. nie naniesione na podkład mapowy, należy je zabezpieczyć i powiadomić Zeldy Sp. z o.o. S.K.A. w celu ustalenia trybu dalszego postępowania.

W przypadku konieczności przebudowy lub przemieszczenia urządzeń telekomunikacyjnych Zeldy Sp. z o.o. S.K.A., Inwestor opracuje dokumentację projektowo-kosztorysową zgodnie z normą ZN-15/OPL-004, która musi być uzgodniona i zaakceptowana przez przedstawiciela Zeldy Sp. z o.o. S.K.A. oraz zleci wykonanie robót firmie specjalistycznej na własny koszt. W przypadku konieczności poniesienia kosztów przez Zeldy Sp. z o.o. S.K.A., Inwestor przedstawi ich skosztorysowaną wartość do akceptacji przez Zeldy Sp. z o.o. S.K.A.

Ewentualne przebudowy kabli światłowodowych należy dokonać w godzinach nocnych (od 24:00 do 6:00).

Ewentualne prace związane z przebudową infrastruktury zostaną protokolarnie odebrane przez osobę wskazaną przez właściciela infrastruktury (Zelda Sp. z o.o. S.K.A.).

W przypadku konieczności przebudowy sieci, po zakończeniu prac Inwestor jest zobowiązany do przekazania dokumentacji powykonawczej przebudowanej sieci która jest warunkiem odbioru prac.

Zmiany posadowienia istniejącej infrastruktury telekomunikacyjnej należy powykonawczo nanieść na mapy i dostarczyć do Zeldy Sp. z o.o. S.K.A. w formie inwentaryzacji geodezyjnej w terminie 3 miesięcy od zakończenia prac.

Pozdrawiam


Aleksandra Michalek
Specjalista ds. Uzgodnień

tel.: 61 222 11 89, 732 437 402
ul. Wierzbowa 84, 62-081 Wysogotowo

Od: Marek Hofman - Starostwo Powiatowe w Kępnie <marek.hofman@powiatkepno.pl>

Wysłane: wtorek, 5 sierpnia 2025 13:40

Do: maciej.hojenski@pzd.kepno.pl <maciej.hojenski@pzd.kepno.pl>; bozena.dziergwa@pzd.kepno.pl <bozena.dziergwa@pzd.kepno.pl>; kkempa@wodociagi.kepno.pl <kkempa@wodociagi.kepno.pl>; zarzad@wodociagi.kepno.pl <zarzad@wodociagi.kepno.pl>; Marek Misala <Marek.Misala@um.kepno.pl>; biuro@wodociagi.kepno.pl <biuro@wodociagi.kepno.pl>; Sekretariat WSS S.A. <sekretariat@wsssa.pl>; Marek Misala <robert.kula@um.kepno.pl>; Mirosław Gąszczak <miroslaw.gaszczak@powiatkepno.pl>; INEA S.A. <uzgodnienia@inea.com.pl>; 'WSS S.A.' <uzgodnienia_wss@operatorwss.pl>; orange Centrum <ZZSS.Narady.Koordynacyjne.Centrum@orange.com>; Uzgodnienia Fiberhost <uzgodnienia@fiberhost.com.pl>; Tomasz Jerczyński <bkg@leka-opatowska.pl>; Tomasz Jerczyński <sekretariat@leka-opatowska.pl>; Biuro PINB KĘPNO <biuro@kepno.pinb.gov.pl>; Kierownik PINB Kępno <kierownik@kepno.pinb.gov.pl>; Taraska Pawel (Netia) <Pawel.Taraska@netia.pl>; Widera Olga <Olga.Widera@netia.pl>; Konrad Sikora <konrad.sikora@energa-operator.pl>; Marek Poziemski <marek.poziemski@energa-operator.pl>; 'mateusz Fiolka' <mateusz.fiolka@energa-operator.pl>; krystian.kokot@psgaz.pl <krystian.kokot@psgaz.pl>; Andrzej Pakuła <andrzej.pakuła@psgaz.pl>; Marek Pilarski <marek.pilarski@psgaz.pl>; Marta Jarmuż <marta.jarmuz@psgaz.pl>; Paweł Kortus



Marek Hofman - Starostwo Powiatowe w Kępnie

Od: Powiatowy Zarząd Dróg w Kępnie <bozena.dziergwa@pzd.kepno.pl>
Wysłano: środa, 6 sierpnia 2025 10:27
Do: marek.hofman@powiatkepno.pl
Temat: Uzgodnienie wokanda 06.08.2025
Załączniki: UZGODNIENIE 06.08.2025.docx

ODPIS

Dzień dobry,
w załączeniu przesyłam uzgodnienie – wokanda 06.08.2025 r.

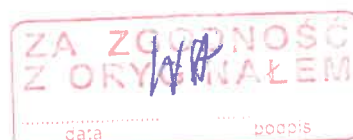
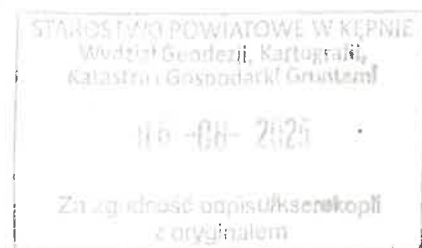
Z poważaniem

Bożena Dziergwa

Powiatowy Zarząd Dróg w Kępnie z siedzibą w Stupi p/Kępnem
Tel. (62) 78 26 802

Klauzula informacyjna RODO dotycząca przetwarzania danych osobowych

W związku z realizacją wymogów art. 13 Rozporządzenia Parlamentu Europejskiego i Rady (UE) 2016/679 z dnia 27 kwietnia 2016 r. w sprawie ochrony osób fizycznych w związku z przetwarzaniem danych osobowych i w sprawie swobodnego przepływu takich danych oraz uchylenia dyrektywy 95/46/WE (ogólne rozporządzenie o ochronie danych „RODO”) informujemy iż przysługuje Państwu szereg praw z tytułu przetwarzania Państwa danych osobowych przez naszą jednostkę. Wszystkie niezbędne informacje na ten temat znajdują Państwo na stronie internetowej jednostki pod adresem <https://pzd.kepno.pl/rodo> lub w siedzibie Powiatowego Zarządu Dróg w Kępnie z siedzibą w Stupi pod Kępnem.





ODPIS

UZGODNIENIE SPRAW (WOKANDA)
będących przedmiotem – tematem narady koordynacyjnej
w dniu 06.08.2025r.

1. Sieć wodociągowa z przyłączami, sieć kanalizacji sanitarnej z przyłączami, sieć kanalizacji deszczowej z przyłączami (przebudowy) – m. KĘPNO – ul. PARKOWA oraz ul.: DĄBROWSKIEGO, WOLNOŚCI (przyłączenia) (159/25 – sk) ;
Powiatowy Zarząd Dróg w Kępnie opiniuje bez uwag –
Bożena Dziergwa – St. Inspektor ds. sieci drogowej i zamówień
2. Przyłącze energetyczne NN kablowe do działki Nr 1369/1 – BARANÓW – okolica ul. POLNEJ – gmina BARANÓW (160/25 – bk) ;
Powiatowy Zarząd Dróg w Kępnie opiniuje bez uwag –
Bożena Dziergwa – St. Inspektor ds. sieci drogowej i zamówień
3. Przyłącze energetyczne NN kablowe do działki Nr 973/62 – MIKORZYN – ul. MIKORY – gmina KĘPNO (161/25 – bk) ;
Powiatowy Zarząd Dróg w Kępnie opiniuje bez uwag –
Bożena Dziergwa – St. Inspektor ds. sieci drogowej i zamówień
4. Przyłącze energetyczne NN kablowe do działki Nr 1336 – OPATÓW – ul. NISKA – gmina ŁĘKA OPATOWSKA (162/25 – sk) ;
Powiatowy Zarząd Dróg w Kępnie opiniuje bez uwag –
Bożena Dziergwa – St. Inspektor ds. sieci drogowej i zamówień
5. Przyłącze energetyczne NN kablowe do działki Nr 3102 – m. KĘPNO – ul. L. WYCZÓŁKOWSKIEGO (164/25 – sk) ;
Powiatowy Zarząd Dróg w Kępnie opiniuje bez uwag –
Bożena Dziergwa – St. Inspektor ds. sieci drogowej i zamówień
6. Przyłącze energetyczne NN kablowe dot. działki Nr 1997 – m. KĘPNO – okolica ul. : STASZICA i KOŚCIUSZKI (poza pasami drogowymi) (165/25 – sk) ;
Powiatowy Zarząd Dróg w Kępnie opiniuje bez uwag –
Bożena Dziergwa – St. Inspektor ds. sieci drogowej i zamówień
7. Przyłącze energetyczne NN kablowe do działki Nr 21/5 – OSINY – gmina KĘPNO (166/25 – bk) ;
Powiatowy Zarząd Dróg w Kępnie opiniuje bez uwag –
Bożena Dziergwa – St. Inspektor ds. sieci drogowej i zamówień
8. Przyłącze energetyczne NN kablowe dot. działki Nr 1840/8 (1840/5) – m. KĘPNO – okolica ul. : 3-GO MAJA i WOLNOŚCI (poza pasami drogowymi) (167/25 – bk) ;
Powiatowy Zarząd Dróg w Kępnie opiniuje bez uwag –
Bożena Dziergwa – St. Inspektor ds. sieci drogowej i zamówień
9. Linia energetyczna NN kablowa zasilająca dot. działki Nr 724/5 – BARANÓW – ul. OLIMPIJSKA – gmina BARANÓW (168/25 – bk) ;
Powiatowy Zarząd Dróg w Kępnie opiniuje bez uwag –
Bożena Dziergwa – St. Inspektor ds. sieci drogowej i zamówień
10. Linia telekomunikacyjna kablowa (przebudowa istniejącego odcinka) – GOLA – gmina BRALIN (169/25 – sk) ;
Powiatowy Zarząd Dróg w Kępnie opiniuje bez uwag –
Bożena Dziergwa – St. Inspektor ds. sieci drogowej i zamówień
11. Linia energetyczna SN kablowa wraz ze słupami (przebudowa odcinka linii napowietrznej) – m. KĘPNO – okolica ul. POTWOROWSKIEGO (170/25 – bk) ;
Powiatowy Zarząd Dróg w Kępnie opiniuje bez uwag –
Bożena Dziergwa – St. Inspektor ds. sieci drogowej i zamówień
12. Sieć/ linia energetyczna NN kablowa ze słupem (przebudowa istniejącego odcinka) – MROCZEN – ul. KATARZYŃKA (i okolica) – gmina BARANÓW (171/25 – bk) ;
Powiatowy Zarząd Dróg w Kępnie opiniuje bez uwag –
Bożena Dziergwa – St. Inspektor ds. sieci drogowej i zamówień
13. Linie energetyczne NN kablowe : zasilająca (przebudowa) oraz oświetlenia drogowego z latarniami (przebudowa i budowa) – DONABORÓW – gmina BARANÓW (172/25 – sk) ;
Powiatowy Zarząd Dróg w Kępnie opiniuje bez uwag –
Bożena Dziergwa – St. Inspektor ds. sieci drogowej i zamówień
14. Sieć/ linia energetyczna SN kablowa wraz ze stacją transformatorową do zasilania stacji ładowania pojazdów elektrycznych – dot. działki Nr 329/5 – MROCZEN – okolica ul. KRAJOWEJ (poza pasem drogowym) – gmina BARANÓW (136/25 – bk) ;
Powiatowy Zarząd Dróg w Kępnie opiniuje bez uwag –
Bożena Dziergwa – St. Inspektor ds. sieci drogowej i zamówień
15. Sieć/ linia energetyczna SN kablowa wraz ze stacją transformatorową do zasilania stacji ładowania pojazdów elektrycznych – dot. działki Nr 229/3 – RZETNIA – gmina KĘPNO (173/25 – sk) ;
Powiatowy Zarząd Dróg w Kępnie opiniuje bez uwag –
Bożena Dziergwa – St. Inspektor ds. sieci drogowej i zamówień

Potwierdzam uzgodnienie treści protokołów z bieżącej narady koordynacyjnej .

Bożena Dziergwa – PZD Kępno



Z up. S. K. STY
Starosta Powiatu
Marek Hoffman

83

Marek Hofman - Starostwo Powiatowe w Kępnie

Od: Uzgodnienia Fiberhost <uzgodnienia@fiberhost.com.pl>
Wysłano: środa, 6 sierpnia 2025 10:42
Do: Marek Hofman - Starostwo Powiatowe w Kępnie
Temat: ODP: CZĘŚĆ 1/2 - Narada koordynacyjna w dniu 06.08.2025r. - ŚRODA !!! (od godz. 9 do godz. 14) - Starostwo Powiatowe w Kępnie - ul. Staszica 12; pokój Nr 16 - województwo wielkopolskie - powiat kępiński ;

ODPIS

Dzień dobry,

Dotyczy spraw: 159/25, 160/25, 161/25, 162/25, 164/25, 165/25, 166/25, 167/25, 168/25, 169/25, 170/25, 171/25, 172/25, 136/25, 173/25.


WSS S.A. Wysogotowo, ul. Wierzbowa 84, 62-081 Przeźmierowo, informuje, iż na dzień 06.08.2025, we wskazanej lokalizacji nie występuje infrastruktura WSS S.A. będąca w kolizji z opracowywanym projektem.

Przy natrafieniu w trakcie wizji lokalnej dokonywanej przez projektanta lub podczas robót ziemnych, na urządzenia WSS S.A. nie naniesione na podkład mapowy, należy je zabezpieczyć i powiadomić WSS S.A. (tel. 61 222 10 00) w celu ustalenia trybu dalszego postępowania.

Pozdrawiam

Aleksandra Michatek
Specjalista ds. Uzgodnień

tel.: 61 222 11 89, 732 437 402
ul. Wierzbowa 84, 62-081 Wysogotowo



Od: Uzgodnienia Fiberhost <uzgodnienia@fiberhost.com.pl>

Wysłane: środa, 6 sierpnia 2025 09:15

Do: Marek Hofman - Starostwo Powiatowe w Kępnie <marek.hofman@powiatkepno.pl>

Temat: ODP: CZĘŚĆ 1/2 - Narada koordynacyjna w dniu 06.08.2025r. - ŚRODA !!! (od godz. 9 do godz. 14) - Starostwo Powiatowe w Kępnie - ul. Staszica 12, pokój Nr 16 - województwo wielkopolskie - powiat kępiński ;

Dzień dobry,

Dotyczy spraw: 159/25, 160/25, 161/25, 162/25, 164/25, 165/25, 166/25, 167/25, 168/25, 169/25, 170/25, 171/25, 172/25, 136/25, 173/25.


Fiberhost S.A. Wysogotowo, ul. Wierzbowa 84, 62-081 Przeźmierowo, informuje, iż na dzień 06.08.2025, we wskazanej lokalizacji nie występuje infrastruktura Fiberhost S.A. będąca w kolizji z opracowywanym projektem.

Przy natrafieniu w trakcie wizji lokalnej dokonywanej przez projektanta lub podczas robót ziemnych, na urządzenia Fiberhost S.A. nie naniesione na podkład mapowy, należy je zabezpieczyć i

ODGK.6630.1.22.2025

SPIS SPRAW (WOKANDA)
będących przedmiotem – tematem narady koordynacyjnej
w dniu 06.08.2025r.

1. Sieć wodociągowa z przyłączami, sieć kanalizacji sanitarnej z przyłączami, sieć kanalizacji deszczowej z przyłączami (przebudowy) – m. KĘPNO – ul. PARKOWA oraz ul.: DĄBROWSKIEGO, WOLNOŚCI (przyłączenia) (159/25 – sk) ;
2. Przyłącze energetyczne NN kablowe do działki Nr 1369/1 – BARANÓW – okolica ul. POLNEJ – gmina BARANÓW (160/25 – bk) ;
3. Przyłącze energetyczne NN kablowe do działki Nr 973/62 – MIKORZYN – ul. MIKORY – gmina KĘPNO (161/25 – bk) ;
4. Przyłącze energetyczne NN kablowe do działki Nr 1336 – OPATÓW – ul. NISKA – gmina ŁĘKA OPATOWSKA (162/25 – sk) ;
5. Przyłącze energetyczne NN kablowe do działki Nr 3102 – m. KĘPNO – ul. L. WYCZÓŁKOWSKIEGO (164/25 – sk) ;
6. Przyłącze energetyczne NN kablowe dot. działki Nr 1997 – m. KĘPNO – okolica ul. : STASZICA i KOŚCIUSZKI (poza pasami drogowymi) (165/25 – sk) ;
7. Przyłącze energetyczne NN kablowe do działki Nr 21/5 – OSINY – gmina KĘPNO (166/25 – bk) ;
8. Przyłącze energetyczne NN kablowe dot. działki Nr 1840/8 (1840/5) – m. KĘPNO – okolica ul.: 3-GO MAJA i WOLNOŚCI (poza pasami drogowymi) (167/25 – bk) ;
9. Linia energetyczna NN kablowa zasilająca dot. działki Nr 724/5 – BARANÓW – ul. OLIMPIJSKA – gmina BARANÓW (168/25 – bk) ;
10. Linia telekomunikacyjna kablowa (przebudowa istniejącego odcinka) – GOŁA – gmina BRALIN (169/25 – sk) ;
11. Linia energetyczna SN kablowa wraz ze słupami (przebudowa odcinka linii napowietrznej) – m. KĘPNO – okolica ul. POTWOROWSKIEGO (170/25 – bk) ;
12. Sieć/ linia energetyczna NN kablowa ze słupem (przebudowa istniejącego odcinka) – MROCZEŃ – ul. KATARZYŃKA (i okolica) – gmina BARANÓW (171/25 – bk) ;
13. Linie energetyczne NN kablowe : zasilająca (przebudowa) oraz oświetlenia drogowego z latarniami (przebudowa i budowa) –DONABORÓW –gmina BARANÓW (172/25 – sk);
14. Sieć/ linia energetyczna SN kablowa wraz ze stacją transformatorową do zasilania stacji ładowania pojazdów elektrycznych – dot. działki Nr 329/5 – MROCZEŃ – okolica ul. KRAJOWEJ (poza pasem drogowym) – gmina BARANÓW (136/25 – bk) ;
15. Sieć/ linia energetyczna SN kablowa wraz ze stacją transformatorową do zasilania stacji ładowania pojazdów elektrycznych – dot. działki Nr 229/3 – RZETNIA – gmina KĘPNO (173/25 – sk) ;



Przewodniczący
Narady Koordynacyjnej
Z upoważnienia
Starosty Powiatowego
Marek Gutman

Marek Hofman - Starostwo Powiatowe w Kępnie

Od: katarzyna.dawid@um.kepno.pl
Wystano: środa, 6 sierpnia 2025 13:18
Do: 'Marek Hofman - Starostwo Powiatowe w Kępnie'
DW: andrzej.malys@um.kepno.pl; 'Robert Kuła'
Temat: RE: CZĘŚĆ 1/2 - Narada koordynacyjna w dniu 06.08.2025r. - ŚRODA !!! (od godz. 9 do godz. 14) - Starostwo Powiatowe w Kępnie - ul. Staszica 12, pokój Nr 16 - województwo wielkopolskie - powiat kępiński ;

ODPIS

Dzień dobry,

W nawiązaniu do narady koordynacyjnej w dniu 6 sierpnia 2025r. Gmina Kępno pozytywnie uzgadnia następujące zadania (wg spisu spraw):

1. Sieć wodociągowa z przyłączami, sieć kanalizacji sanitarnej z przyłączami, sieć kanalizacji deszczowej z przyłączami (przebudowy) – m. KĘPNO – ul. PARKOWA oraz ul.: DĄBROWSKIEGO, WOLNOŚCI (przyłączenia) (159/25 – sk) ;
- uzgodniono WR.6853.200.2025/2 w dniu 16 czerwca 2025 roku
3. Przyłącze energetyczne NN kablowe do działki Nr 973/62 – MIKORZYN – ul. MIKORY – gmina KĘPNO (161/25 – bk)
- uzgodniono PPIGN.6853.11.2025/2 w dniu 2 lipca 2025 roku
5. Przyłącze energetyczne NN kablowe do działki Nr 3102 – m. KĘPNO – ul. L. WYCZÓŁKOWSKIEGO (164/25 – sk) ;
-uzgodniono WR.6853.198.2025/2 w dniu 12 czerwca 2025 roku
6. Przyłącze energetyczne NN kablowe dot. działki Nr 1997 – m. KĘPNO – okolica ul. : STASZICA i KOŚCIUSZKI (poza pasami drogowymi) (165/25 – sk) ;
- uzgadniano pozytywnie pod względem terenów leżących na terenie Gminy Kępno, nieruchomość nie jest własnością Gminy Kępno
- Przyłącze energetyczne NN kablowe do działki Nr 21/5 – OSINY – gmina KĘPNO (166/25 – bk);
-uzgodniono WR.6853.262.2025/2 w dniu 8 lipca 2025 roku
8. Przyłącze energetyczne NN kablowe dot. działki Nr 1840/8 (1840/5) – m. KĘPNO – okolica ul.: 3-GO MAJA i WOLNOŚCI (poza pasami drogowymi) (167/25 –bk);
- uzgadniano pozytywnie pod względem terenów leżących na terenie Gminy Kępno, nieruchomość nie jest własnością Gminy Kępno – Brak zgody na uszkodzenie konstrukcji drogi ul. 3-go Maja w m. Kępno dz.nr 1841, obręb geodezyjny Miasto Kępno
11. Linia energetyczna SN kablowa wraz ze słupami (przebudowa odcinka linii napowietrznej) – m. KĘPNO – okolica ul. POTWOROWSKIEGO (170/25 – bk) ;

Gmina Kępno nie wyraża zgody na lokalizację słupa energetycznego SN w planowanym poszerzeniu drogi zgodnie z Miejscowym Planem Zagospodarowania Przestrzennego Miasta i Gminy Kępno - dot. dz. 425/1, obręb geodezyjny Miasto Kępno.

Słup energetyczny jest traktowany jako obiekt budowlany w rozumieniu prawa budowlanego. Słup energetyczny jest częścią linii elektroenergetycznej, która jest zakwalifikowana jako obiekt budowlany, a konkretnie budowla. Zgodnie z art. 43 -Ustawy z dnia 21 marca 1985 r. o drogach publicznych (t.j. Dz. U. z 2025 r. poz. 889).



obiekty budowlane przy drogach gminnych powinny być usytuowane od zewnętrznej krawędzi jezdni w odległości 6 m w przypadku dróg gminnych -w terenie zabudowanym.

15. Sieć/ linia energetyczna SN kablowa wraz ze stacją transformatorową do zasilania stacji ładowania pojazdów elektrycznych – dot. działki Nr 229/3 – RZETNIA – gmina KĘPNO (173/25 – sk) ;

- uzgadniano pozytywnie pod względem terenów leżących na terenie Gminy Kępno, nieruchomości nie jest własnością Gminy Kępno

Pozostałe spisy spraw nie znajdują się na nieruchomościach będących w zarządzie Burmistrza Miasta i Gminy Kępno.

Pozdrawiam serdecznie,

Katarzyna Dawid

Wydział Rozwoju

ul. Ratuszowa 1

63-600 Kępno

tel.: **62 590 94 63**

e-mail: katarzyna.dawid@um.kepno.pl

Adres do korespondencji:

Urząd Miasta i Gminy w Kępnie

ul. Ratuszowa 1 63-600 Kępno

NIP : 619-10-75-844 Regon : 000524588

tel.: **62 590 9 400** fax. 625909402

<http://www.kepno.pl>



Zgodnie z art. 13 ust. 1–2 rozporządzenia Parlamentu Europejskiego i Rady (UE) 2016/679 z 27.04.2016 r. w sprawie ochrony osób fizycznych w związku z przetwarzaniem danych osobowych i w sprawie swobodnego przepływu takich danych – dalej RODO – informujemy, że: Administratorem Pani/Pana danych osobowych przetwarzanych w Urzędzie Miasta i Gminy w Kępnie jest Burmistrz Miasta i Gminy Kępno z siedzibą w Kępnie, przy ul. Ratuszowa 1, 63-600 Kępno.

Szczegóły dotyczące zasad przetwarzania przez Urząd Miasta i Gminy w Kępnie Państwa danych osobowych znajdują się na stronie Biuletynu Informacji Publicznej (<http://bip.kepno.pl>).

From: andrzej.malys@um.kepno.pl <andrzej.malys@um.kepno.pl>

Sent: Tuesday, August 5, 2025 2:11 PM

To: katarzyna.dawid@um.kepno.pl

Subject: FW: CZĘŚĆ 1/2 - Narada koordynacyjna w dniu 06.08.2025r. - ŚRODA !!! (od godz. 9 do godz. 14) - Starostwo Powiatowe w Kępnie - ul. Staszica 12 , pokój Nr 16 - województwo wielkopolskie - powiat kępiński ;


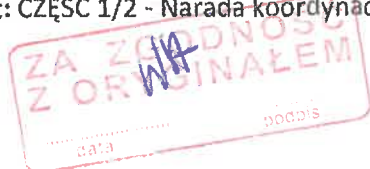
Importance: High

From: Marek Hofman - Starostwo Powiatowe w Kępnie <marek.hofman@powiatkepno.pl>

Sent: Tuesday, August 5, 2025 2:06 PM

To: andrzej.malys@um.kepno.pl; Szymon.Werner@energa-operator.pl

Subject: CZĘŚĆ 1/2 - Narada koordynacyjna w dniu 06.08.2025r. - ŚRODA !!! (od godz. 9 do godz. 14) - Starostwo



Starostwo Powiatowe w Kępnie
7 ul. Staszica
Starosta Powiatu
Marek Hofman